Le informazioni e le specifiche incluse nella presente pubblicazione sono aggiornate al momento dell'approvazione per la stampa. Tuttavia, Honda Motor Co. Ltd si riserva il diritto di modificare le specifiche o il design in qualsiasi momento senza preavviso e senza incorrere in obblighi di alcuna natura.

Precauzioni per gli accessori

L'antenna del GPS è ubicata nel cruscotto. Le colorazioni a base metallica dei cristalli anteriori o laterali possono gravemente ridurre od ostruire la ricezione GPS.

L'interferenza del segnale causata da dispositivi quali rilevatori radar, apparecchi per il tracciamento di veicoli, dispositivi di avviamento a distanza e amplificatori aggiuntivi può disturbare il sistema di navigazione. Si consiglia, quindi di effettuare l'installazione di uno qualsiasi di questi componenti lontano dal display di navigazione e dall'antenna.

Informazioni di sicurezza importanti

⚠ ATTENZIONE

L'utilizzo di un sistema di navigazione durante la guida può distogliere l'attenzione dalla strada, provocando incidenti con conseguenti lesioni gravi o letali.

Azionare i comandi del sistema solo in condizioni di sicurezza.

Evitare di concentrarsi sullo schermo o di azionare manualmente i comandi del sistema durante la guida.

Determinati comandi su schermo sono disabilitati durante la guida, tuttavia la maggior parte dei comandi vocali continua a funzionare. Accostare a lato della strada se si ha necessità di dedicare più tempo e attenzione all’osservazione dello schermo o di accedere a menu aggiuntivi.

La guida vocale potrebbe non prevedere chiusure e lavori in corso, deviazioni o disporre di dati mappa obsoleti.

Anche il sistema stesso può presentare dei limiti. Verificare le informazioni sul percorso osservando con attenzione strade, cartelli e segnaletica. Farsi guidare sempre dal buon senso e rispettare le norme stradali.

➔ **Limiti del sistema** P. 110

AVVISO

Dopo aver rimosso il display di navigazione di questo veicolo, riutilizzarlo, riciclarlo o smaltirlo come rifiuto pericoloso.

Pulire lo schermo con un panno morbido e umido. È possibile utilizzare un detergente delicato destinato all’uso sugli schermi di navigazione.

Sommario

Configurazione del sistema P. 21

Avvio 22
Sistema di comando vocale*[1] 23
Informazioni personali 24
Impostazioni della modalità di visualizzazione 31
Impostazioni del volume indicazioni di guida 33
Menu principale 34
Opzioni mappa 35
Opzioni tragitto 42
Opzioni guida 47
Tutorial 53
Gestisci luoghi 54
Aggiornamento mappe 60
Impostazioni 67
Azzeramento dei dati 70

Navigazione P. 71

Inserimento di una destinazione 72
Calcolo del percorso 87
Guida fino a destinazione 90
Funzionamento mappa 94
Modifica del percorso 98
Modifica della destinazione 101

Risoluzione dei problemi P. 103

Risoluzione dei problemi 104

Informazioni di riferimento P. 109

Limiti del sistema 110
Assistenza clienti 112
Informazioni legali 114

Comandi vocali P. 119

Comandi vocali*[1] 120
Elenco delle categorie 122

Guida di riferimento rapido P. 2
Configurazione del sistema P. 21
Navigazione P. 71
Risoluzione dei problemi P. 103
Informazioni di riferimento P. 109
Comandi vocali P. 119
Indice P. 123

Panoramica - Funzioni a colpo d'occhio

Navigazione

È possibile selezionare qualsiasi località/punto di riferimento come destinazione utilizzando il touchscreen. Il sistema di navigazione fornisce indicazioni del percorso descrittive passo a passo fino a destinazione.

Memorizzare la base P. 24

Per registrare *1* base.

Memorizzare contatti P. 27

Per memorizzare posizioni da utilizzare come destinazione.

Inserire la destinazione P. 72

Per selezionare la destinazione tramite diversi metodi.

Selezionare il percorso P. 88

Per impostare le preferenze di percorso e selezionare uno dei percorsi disponibili.

Tracciare il percorso P. 90

Per seguire il percorso in tempo reale con la guida vocale.

Informazioni sul traffico* P. 96

Per visualizzare ed evitare punti di congestione e incidenti.

*: disponibile solo in alcune aree.

Evitare determinate aree P. 55

Per impostare le vie e le aree oggetto di deviazione.

Aggiungere soste P. 99

Per aggiungere soste lungo il percorso.

Schermata HOME

Il sistema visualizza varie funzioni dalla schermata superiore e dalla schermata centrale.

La navigazione viene azionata sulla schermata superiore. Anche la schermata mappa viene visualizzata solo sulla schermata superiore. Selezionare **Navigazione** nella schermata superiore quando si utilizza la navigazione.

Versione con guida a destra

❶ Icone **Volume +/–**

Consente di aumentare o ridurre il volume audio.

❷ Icona **Modalità visual**.

Consente di regolare la luminosità dello schermo o di spegnerlo.

❸ Icona **Ricerca stazione**

➔ **Ricerca stazione** P. 85

❹ Schermata superiore

❺ Icona **Navigazione**

Consente di visualizzare l'ultima funzione di navigazione utilizzata.

All'avvio, viene visualizzata la schermata mappa.

❻ Icona **Indietro** per la schermata superiore

Consente di tornare alla schermata precedente.

❼ Schermata centrale

Versione con guida a sinistra

❶ Icone **Volume +/–**

Consente di aumentare o ridurre il volume audio.

❷ Icona **Modalità visual**.

Consente di regolare la luminosità dello schermo o di spegnerlo.

❸ Icona **Ricerca stazione**

➔ **Ricerca stazione** P. 85

❹ Schermata superiore

❺ Icona **Navigazione**

Consente di visualizzare l'ultima funzione di navigazione utilizzata.

All'avvio, viene visualizzata la schermata mappa.

❻ Icona **Indietro** per la schermata superiore

Consente di tornare alla schermata precedente.

❼ Schermata centrale

Funzionamento del touchscreen

È possibile utilizzare il sistema usando il dito sul touchscreen.
Il touchscreen può essere utilizzato se si indossano guanti sottili, tuttavia la risposta del sistema potrebbe risultare più difficoltosa.

Tocco

Toccare leggermente lo schermo con il dito per selezionare un'opzione sullo schermo.

Tocco lungo

Toccare lo schermo e far scorrere il dito sulla mappa, quindi rilasciare lo schermo.

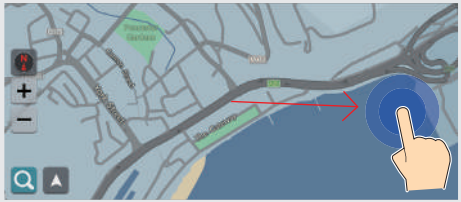

Scorrimento rapido

Passare leggermente il dito da lato a lato o dall'alto in basso per scorrere una lista o una mappa.

È possibile modificare le impostazioni di sensibilità del touchscreen.
➔ **Consultare il manuale utente.**

Gesto rapido

Eseguire un gesto rapido con il dito per scorrere la mappa in base al movimento del dito.

Scorrimento

Spostare il dito lentamente sullo schermo per scorrere la mappa.

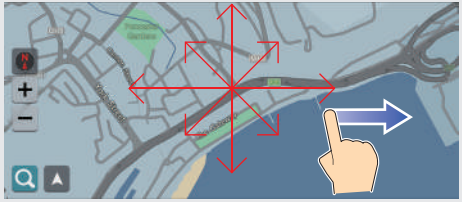

Zoom avanti/indietro

Aprire o chiudere le dita sullo schermo per eseguire lo zoom avanti o indietro della mappa.

Zoom avanti

Zoom indietro

In alternativa, è possibile toccare lo schermo due volte con un dito per eseguire lo zoom avanti o una volta con due dita per eseguire lo zoom indietro.

Zoom avanti

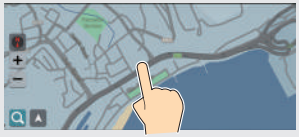

Zoom indietro

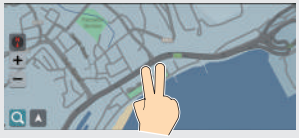

Come inserire le informazioni

È possibile inserire informazioni (ad es., nomi di città, vie, numeri e simboli) quando richiesto sulla schermata di inserimento.

Uso dei comandi vocali*1

Quando nel presente manuale viene riportata l'icona , significa che sono disponibili comandi vocali per quella funzione.

Il sistema riconosce determinati comandi. Comandi vocali di navigazione disponibili P. 120

- Premere il pulsante e pronunciare la lettera, il numero o il simbolo (ad es., pronunciare "*1*").

Schermate delle liste:

- Pronunciare il numero della voce della lista (ad es. "*Tre*" per selezionare la voce 3).
- Pronunciare "*Indietro*" per ritornare alla schermata precedente.
- Pronunciare "*Annulla*" per terminare la funzione di comando vocale.
- Pronunciare "*Successivo*" per la pagina successiva.
- Pronunciare "*Precedente*" per la pagina precedente.

*1: il sistema di comando vocale riconosce le seguenti lingue: inglese, tedesco, francese, spagnolo e italiano.

Mediante il touchscreen

Selezionare un carattere o un'icona sulla schermata per selezionarla.

- Selezionare ⌫ per rimuovere l'ultimo carattere inserito.
- Selezionare ⇧ per visualizzare i caratteri in maiuscolo/minuscolo.
- Selezionare ␣ per inserire uno spazio.
- Selezionare #+= per visualizzare altri tipi di caratteri.
- Selezionare 🌐 per cambiare la lingua della tastiera.
- Selezionare ↵ per inserire il carattere.

Sulle schermate di ricerca inserimento, vengono visualizzati i termini di ricerca suggeriti. Selezionare 🔍 per visualizzare una lista delle voci possibili.

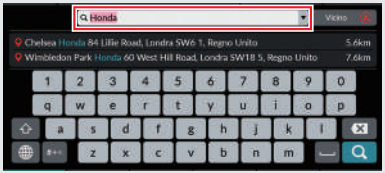

È possibile rimuovere tutti i caratteri immessi tenendo premuta la barra di ricerca e selezionando ⌫.

È possibile selezionare altri caratteri o simboli tenendo premuto un tasto.

Legenda della schermata mappa

Il colore della mappa varia a seconda del Tema mappa selezionato.

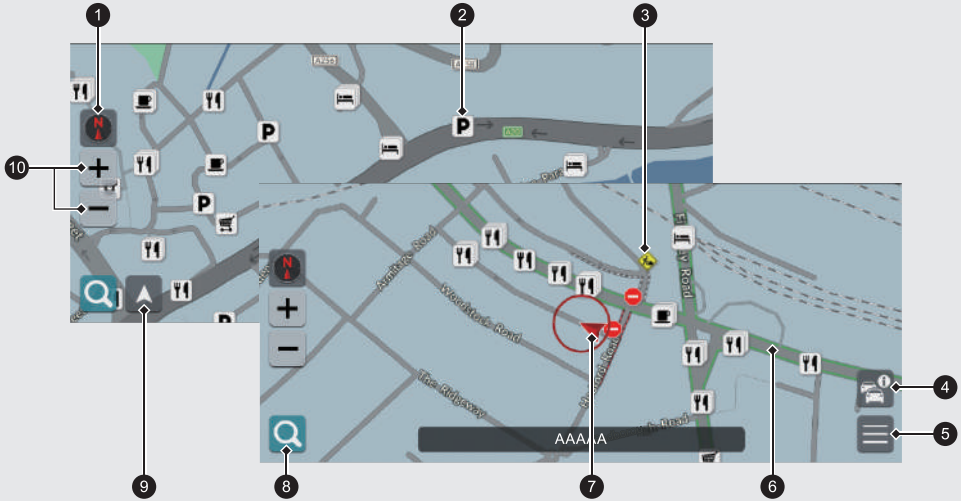

1. Icona di orientamento mappa P. 94
2. Icone punti di riferimento
3. Icone del traffico*
4. Informazioni sul traffico* P. 96
5. Menu principale P. 34
6. Vie
7. Posizione attuale del veicolo
8. Ricerca di una categoria specifica P. 72
9. Icona della posizione attuale
   Selezionare per tornare alla posizione attuale.
10. Scala della mappa P. 94

* Non disponibile su tutti i modelli

Modalità giorno o notte P. 38

La schermata passa automaticamente alla modalità Giorno o Notte.

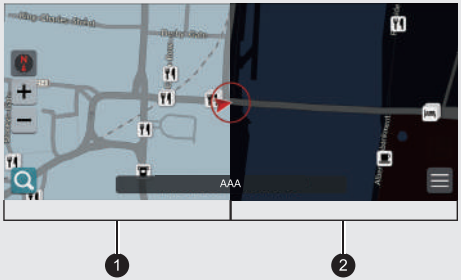

❶ Modalità Giorno
❷ Modalità Notte

Durante la guida vocale

Durante la guida vocale, le informazioni sul percorso vengono visualizzate sulla schermata mappa.

È possibile vedere le informazioni dettagliate sulla schermata delle informazioni di svolta.

Schermata mappa

1. Indicatore di guida successivo
   Selezionare per ascoltare la guida vocale.
2. Nome della via successiva
3. Guida corsia
4. Destinazione
5. Ora di arrivo (punto di riferimento)
6. Distanza dalla destinazione (punto di riferimento)
   Distanza del percorso effettivo.
7. Campo di utilizzo come immagine
   Visualizza l'autonomia di guida come immagine sulla mappa.
8. Disattivazione audio della guida vocale
   Selezionare nuovamente per attivare l'audio della guida vocale.
9. Nome della via corrente
10. Percorso calcolato
11. Annulla percorso

Informazioni opzionali P. 91, 92

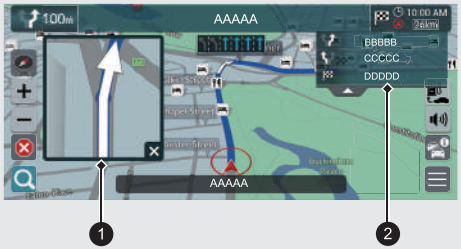

❶ Dettaglio di svolta successiva
❷ Istruzioni di svolta successiva

Indicazioni di svolta progressive

Il punto di guida successivo viene visualizzato sull'interfaccia informazioni del conducente.

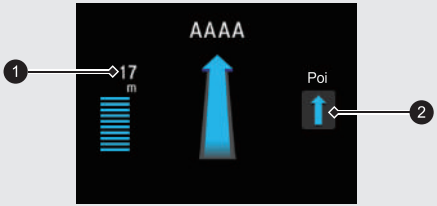

❶ Distanza rimanente
❷ Prossima manovra di guida in avvicinamento.

Navigazione - Indirizzo di casa e tragitto per casa

La funzione "Casa" calcola automaticamente il percorso verso il proprio indirizzo di casa da qualsiasi posizione, selezionando semplicemente **Vai a Casa**.

È possibile memorizzare una base. P. 24

La sequenza delle azioni potrebbe variare a seconda dei dati mappa caricati sul sistema.

Memorizzazione della base

1. Selezionare **Navigazione**.
2. Selezionare .

3. Selezionare **Vai a Casa**, quindi **Sì**.

4. Selezionare **Nome**, quindi inserire un nome.

5. Selezionare **Indirizzo**, quindi **Ricerca per indirizzo**.

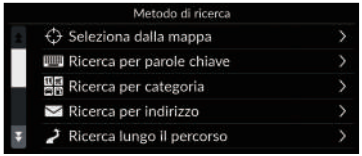

6. Inserire l'indirizzo di casa.
7. Selezionare **Salva** quando viene visualizzata la posizione desiderata.

8. Selezionare **N. telefono**, quindi inserire un numero di telefono.

9. Selezionare **Salva**.

Tragitto per casa

1. Selezionare **Navigazione**.
2. Selezionare .

3. Selezionare **Vai a Casa**.

In alternativa, è possibile pronunciare "*Navigazione*" e, successivamente "*Vai a Casa*" da qualsiasi schermata.*1

*1: il sistema di comando vocale riconosce le seguenti lingue: inglese, tedesco, francese, spagnolo e italiano.

Navigazione - Inserimento di una destinazione

Inserire la destinazione desiderata utilizzando uno dei diversi metodi, quindi seguire la guida vocale sulla mappa fino a destinazione.

La sequenza delle azioni potrebbe variare a seconda dei dati mappa caricati sul sistema.

1. Selezionare **Navigazione**.
2. Selezionare .

3. Inserire la parola chiave o l'indirizzo.
4. Selezionare .

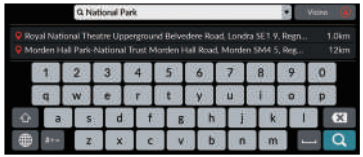

5. Selezionare un indirizzo dalla lista.

6. Selezionare

- **Vai**: Inizia la guida vocale fino alla destinazione.

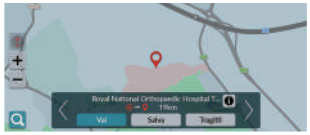

- **Salva**: salvare la posizione selezionata in **Luoghi salvati**.

- **Tragitti**: scegliere uno dei percorsi.

- : consente di visualizzare la mappa della destinazione e di salvare una località.

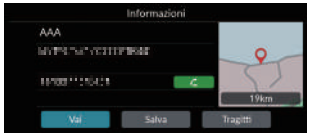

Navigazione - Modifica del percorso o della destinazione

È possibile variare il percorso aggiungendo soste o modificando la destinazione durante la guida vocale.

Aggiunta di un punto intermedio ("sosta")

È possibile aggiungere soste lungo il proprio percorso. P. 99

1. Selezionare **Navigazione**.
2. Selezionare .
3. Selezionare un metodo di ricerca.
4. Selezionare la posizione da aggiungere all'elenco destinazioni e selezionare **Vai**.
5. Selezionare **Punto di riferimento**.

6. Se necessario, modificare l'ordine delle destinazioni e selezionare **Salva**.

Modifica della destinazione

Sono disponibili diversi metodi per specificare una nuova destinazione durante la guida vocale.

- Selezionare un'icona sulla mappa P. 101
  Selezionare l'icona di una località/un punto di riferimento o una nuova area sulla mappa.
- Inserimento di una nuova destinazione P. 102
  Selezionare quindi inserire una nuova destinazione.

Annullamento del percorso

1. Selezionare .

In alternativa, è possibile pronunciare "*Navigazione*" e, successivamente "*Interrompi percorso*" da qualsiasi schermata.*1

*1: il sistema di comando vocale riconosce le seguenti lingue: inglese, tedesco, francese, spagnolo e italiano.

Funzionamento dei comandi vocali*1

Schermata Portale vocale

❶ Premere e rilasciare il pulsante .
Il sistema richiede di pronunciare un comando vocale. Premere e rilasciare nuovamente il pulsante per escludere questa richiesta.

- Il sistema emette un segnale acustico quando è pronto per un comando.
- Selezionare **Indietro** o pronunciare "*Annulla*" per annullare.

❷ Pronunciare "*Navigazione*."
Viene visualizzata la schermata Comando vocale.
Successivamente, seguire la richiesta vocale e pronunciare un comando vocale.

*1: il sistema di comando vocale riconosce le seguenti lingue: inglese, tedesco, francese, spagnolo e italiano.

- In modalità di comando vocale, il volume del sistema audio viene disattivato.
- È possibile utilizzare altri comandi vocali nella schermata Portale vocale.
- Leggere con attenzione le note di utilizzo relative al comando vocale.
  Sistema di comando vocale*1 ➡P. 23
- Il sistema riconosce determinati comandi. Comandi di navigazione disponibili ➡P. 120

Schermata Comando vocale

❶ Dopo aver pronunciato "*Navigazione*" dalla schermata Portale vocale, viene visualizzata la schermata seguente.

❷ Ascoltare le indicazioni vocali, quindi pronunciare un comando vocale.

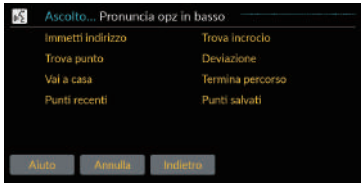

- Non è necessario premere nuovamente il pulsante nella schermata Comando vocale.
- I comandi vocali disponibili vengono evidenziati sulla schermata.

Risoluzione dei problemi

Ulteriori informazioni P. 103

D Perché l'icona di posizione del veicolo sulla mappa resta leggermente indietro rispetto alla posizione effettiva, specialmente agli incroci?

R Questa condizione è assolutamente normale. Il sistema di navigazione non "conosce" l'ampiezza degli incroci. Notevoli differenze nella posizione del veicolo possono indicare una perdita temporanea del segnale GPS.

D Perché la visualizzazione dell'"Orario di arrivo" talvolta aumenta anche se ci si avvicina alla destinazione?

R L'"Orario di arrivo" è basato sul limite di velocità di ciascuna strada. L'"Orario di arrivo" viene calcolato anche in base alle condizioni del traffico.

D Perché l'orologio si sposta spesso in avanti e indietro di un'ora?

R L'impostazione dell'orologio viene aggiornata automaticamente sulla base della localizzazione GPS. Se si sta guidando in prossimità di una zona di cambio del fuso orario, l'aggiornamento automatico è probabilmente il motivo.

D Come si regola il volume della guida vocale del sistema di navigazione?

R
- Regolare il volume con le icone **Volume** +/– durante la guida vocale.
- Selezionare **Home** nella schermata centrale. Selezionare **Impostazioni generali** > **Sistema** > **Volumi sistema**. Alzare il livello del volume della **Guida sistema di navigazione** se necessario.

D Come specificare una destinazione se una città o una via inserita non viene trovata?

R Provare a selezionare la destinazione direttamente dalla mappa.

Modalità d'uso del manuale

Nella presente sezione vengono descritti i diversi metodi disponibili per reperire agevolmente le informazioni contenute nel manuale.

Ricerca all'interno del sommario

P. 1

Due tipi di Sommari aiutano a reperire le informazioni desiderate.

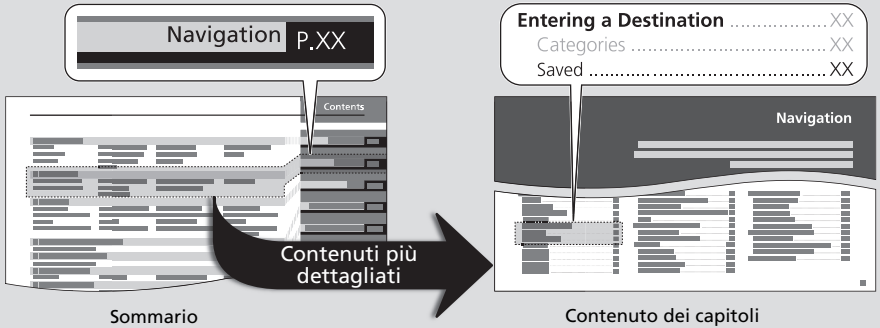

Sommario

In primo luogo, trovare il capitolo generale relativo a quello che si sta cercando (ad es., inserendo una destinazione da Luoghi salvati). Quindi, andare al capitolo interessato per un sommario più specifico.

Contenuto dei capitoli

Questo sommario più specifico mostra esattamente quali informazioni sono elencate per sezioni e titoli.

Ricerca nell'indice

P. 123

Le voci del menu visualizzate sulla schermata di navigazione (ad es. **Luoghi salvati**) possono essere reperite singolarmente nell'indice.

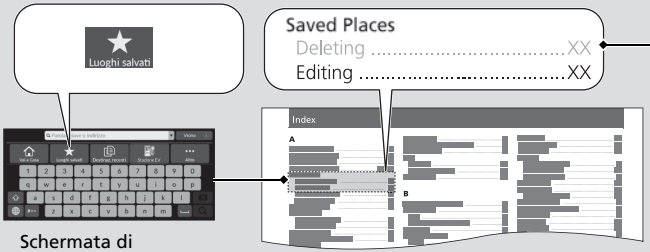

Schermata di navigazione

Indice

L'indice consiste di termini principali e voci secondarie. Le voci secondarie aiutano a trovare la pagina desiderata in base a ciò che si sta cercando.

Andare alla pagina successiva

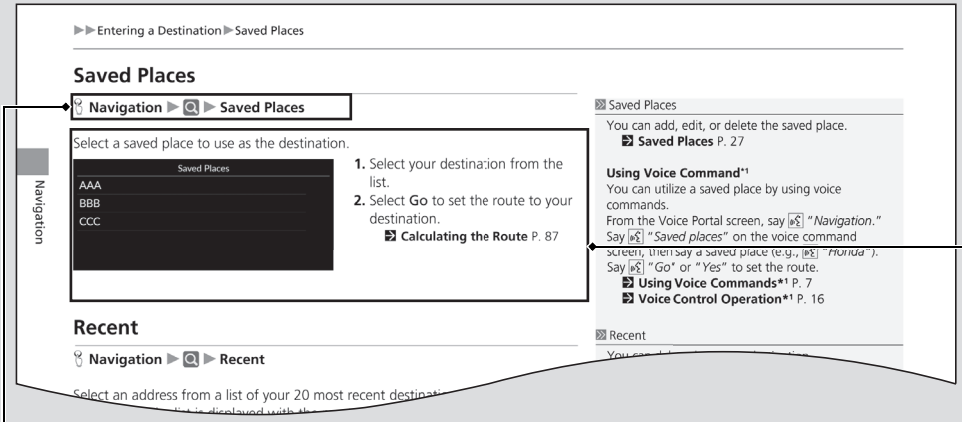

Dopo aver seguito il menu ad albero, le istruzioni spiegano passo per passo come ottenere il risultato desiderato.

Menu ad albero

Il menu ad albero funge da guida attraverso le opzioni del menu di sistema.
Per raggiungere la funzione desiderata, seguire l'ordine delle operazioni mostrato nel menu ad albero.

Navigazione ▶ ▶ **Luoghi salvati**

Selezionare l'opzione dal menu.

Selezionare **Luoghi salvati**.

* Pagine e immagini esemplificative della presente sezione possono differire da quelle reali.

Configurazione del sistema

La presente sezione descrive la procedura di avvio e le funzioni di navigazione e configurazione.

Avvio 22
Sistema di comando vocale*1 23
Informazioni personali 24
Impostazione della posizione di casa 24
Luoghi salvati 27
Impostazioni della modalità di visualizzazione 31
Regolazione della luminosità dello schermo 31
Passaggio da una modalità di visualizzazione all'altra 32
Impostazioni del volume indicazioni di guida 33
Menu principale 34
Opzioni mappa 35
Icone del traffico 36
Flusso del traffico 37
Tema colore 38
Punti di interesse 38
Tracciamento spostamenti 39
Registrazione spostamenti 40
Elimina Traccia degli spostamenti 40
Impostazioni punti di riferimento 41
Opzioni tragitto 42
Demo tragitto 43
Preferenze tragitto 44
Deviazione per traffico 45
Metodo di calcolo del percorso 46
Opzioni guida 47
Arrivo stimato 48
Tragitto predittivo 49
Elimina apprendimento cronologia 50
Zoom automatico 50
Popup assist. manovra 51
Lingua della guida vocale 51
Elenco delle manovre 52
Tutorial 53
Gestisci luoghi 54
Aree da evitare 55
Modifica delle destinazioni recenti 59
Modifica dei luoghi scaricati 59
Aggiornamento mappe 60
Impostazioni 67
Regola la posizione del veicolo 68
Servizi online 69
Informazioni sulla licenza software 69
Azzeramento dei dati 70
Ripristino delle impostazioni di fabbrica 70

Il sistema di navigazione si avvia automaticamente quando si imposta la modalità di alimentazione su ACCESSORI oppure ACCENSIONE. All'avvio, viene visualizzata la seguente schermata di conferma.

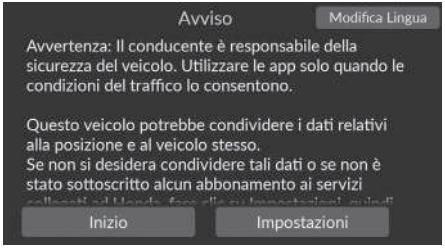

1. Selezionare **Inizio**.
   - ▶ Il messaggio di connessione *Bluetooth*® viene visualizzato se si disconnette un dispositivo *Bluetooth*® dalla schermata HOME.
   - ▶ Se non si seleziona **Inizio**, il sistema selezionerà automaticamente **Inizio** dopo un determinato periodo di tempo.
   - ▶ Il sistema avvierà automaticamente l'ultima funzione utilizzata.
2. Selezionare **Navigazione**.
   - ▶ Viene visualizzata la schermata della mappa o la schermata del tutorial di navigazione. Se viene visualizzata la schermata del tutorial di navigazione, selezionare **Esci**.
   - ▶ Quando si desidera visualizzare la schermata principale di navigazione, selezionare **Indietro**.

Limitazioni per il funzionamento manuale

Alcune funzioni manuali sono disabilitate o non operative durante il movimento del veicolo. Non è possibile selezionare un'opzione disabilitata fino all'arresto del veicolo.

Avvio

Evitare di rimanere concentrati sullo schermo e guidare in sicurezza, rispettando le limitazioni effettive del traffico.

Quando si utilizza il sistema di navigazione, il sistema potrebbe chiudere le altre applicazioni.

Quando si seleziona **Navigazione**, il sistema visualizza l'ultima funzione di navigazione utilizzata. All'avvio, viene visualizzata la schermata mappa.

Il tutorial di navigazione viene visualizzato all'avvio iniziale. È possibile visualizzare il tutorial in qualsiasi momento dal menu principale.

➔ **Tutorial** P. 53

Il veicolo è dotato di un sistema di comando vocale che consente di gestire la maggior parte delle funzioni del sistema di navigazione senza mani.
Il sistema di comando vocale utilizza il pulsante sul volante nonché un microfono posto vicino alle luci di lettura sul soffitto.
Per i dettagli del pulsante e della posizione del microfono, consultare il Manuale utente.

Riconoscimento vocale

Come ottenere un riconoscimento vocale ottimale quando si utilizza il sistema di comando vocale della navigazione:

- Verificare che sia visualizzata la schermata corretta per il comando vocale in uso. Il sistema riconosce determinati comandi.
  Comandi di navigazione disponibili:
  Comandi di navigazione P. 120
- Chiudere i finestrini.
- Regolare le bocchette per la ventilazione del cruscotto e laterali in modo che l'aria non sia convogliata sul microfono del soffitto.
- Pronunciare le parole chiaramente e con tono naturale senza fare pause tra una parola e l'altra.
- Se possibile, ridurre qualsiasi rumore di fondo. Il sistema può interpretare il comando erroneamente se parla più di una persona contemporaneamente.

*1: il sistema di comando vocale riconosce le seguenti lingue: inglese, tedesco, francese, spagnolo e italiano.

Sistema di comando vocale*1

Quando si preme il pulsante , il sistema richiede di pronunciare un comando vocale. Premere e rilasciare nuovamente il pulsante per escludere questa richiesta e pronunciare un comando.

Riconoscimento vocale

Il sistema di comando vocale può essere utilizzato esclusivamente dal sedile lato conducente poiché l'unità microfono rimuove le interferenze dal lato passeggero.

Impostazione della posizione di casa

Navigazione ▶

Utilizzare il menu delle informazioni personali per impostare la posizione di casa.

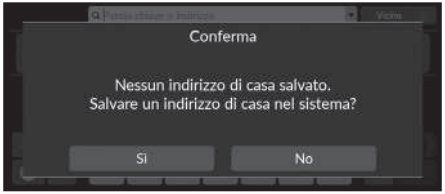

1. Selezionare **Vai a Casa**, quindi **Sì**.

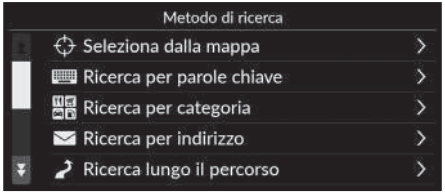

2. Selezionare **Indirizzo** , quindi scegliere un'opzione.
   - ▶ Selezionare **Seleziona dalla mappa** per impostare la posizione di casa.
   - ▶ Se si seleziona un'opzione diversa da **Seleziona dalla mappa**, passare ai punti 3 e 4.
3. Selezionare la posizione di casa.
4. Selezionare **Salva**, quindi selezionare **Salva**.

Informazioni personali

È possibile sovrascrivere la posizione di casa. Selezionare **Gestisci luoghi**, quindi selezionare **Casa**.

Gestisci luoghi P. 54

Modifica casa:
Nome: inserire il nome preferito.
N. telefono: inserire il numero di telefono preferito.

Sono disponibili le seguenti opzioni:

- **Seleziona dalla mappa**: consente di impostare la posizione corrente come posizione di casa.
- **Ricerca per parole chiave**: consente di impostare la posizione di casa inserendo una parola chiave o l'indirizzo.
- **Ricerca per categoria**: consente di impostare la posizione di casa inserendo una categoria.
- **Ricerca per indirizzo**: consente di impostare la posizione di casa inserendo l'indirizzo.
  ➡ **Memorizzazione della base** P. 13
- **Ricerca lungo il percorso**: consente di impostare la posizione di casa lungo il percorso.
- **Luoghi salvati**: consente di impostare la posizione di casa selezionando un luogo memorizzato nella lista **Luoghi salvati**.
- **Ricerca per numero di telefono**: consente di impostare la posizione di casa tramite il numero di telefono.
- **Ricerca per coordinate**: consente di impostare la posizione di casa inserendo le coordinate.
- **Destinaz. recenti**: consente di impostare la posizione di casa da una posizione trovata di recente.
- **Luoghi scaricati***1: consente di impostare la posizione di casa tramite i luoghi scaricati.

*1: questa funzione potrebbe non essere disponibile nel proprio paese o regione. Per ulteriori informazioni su questa funzione, rivolgersi a una concessionaria.

SEGUE

Modifica della posizione di casa

Navigazione ▶ ☰ ▶ Gestisci luoghi ▶ Casa

consente di modificare la posizione di casa.

1. Selezionare una voce da modificare.
2. Selezionare **Salva**.

Sono disponibili le seguenti opzioni:

- **Nome**: consente di inserire un nuovo nome per la posizione.
- **Indirizzo**: consente di inserire un nuovo luogo.
- **N. telefono**: consente di inserire un nuovo numero di telefono.

Luoghi salvati

È possibile salvare le posizioni in modo da potervi accedere rapidamente e creare i relativi percorsi.

■ Salvataggio di un luogo salvato

Navigazione ▶

1. Selezionare un metodo di ricerca.
   ▶ Trovare una posizione che si desidera salvare.
   Inserimento di una destinazione P. 72
2. Selezionare **Salva**.

3. Selezionare **Salva**.
   ▶ Se necessario, inserire un nome e un numero di telefono.
   ▶ Se si desidera, selezionare l'icona di un PDI.

Salvataggio di un luogo salvato

A seconda del luogo cercato, potrebbe essere già inserito il nome del luogo o il numero di telefono.

SEGUE

Salvataggio manuale di una posizione salvata

Navigazione

1. Selezionare una destinazione dalla mappa.
   Su mappa P. 86
2. Selezionare **Salva**.

3. Selezionare **Salva**.
   - ▶ Se necessario, inserire un nome e un numero di telefono.
   - ▶ Se si desidera, selezionare l'icona di un PDI.

Salvataggio manuale di una posizione salvata

A seconda del luogo cercato, potrebbe essere già inserito il nome del luogo o il numero di telefono.

Modifica di un luogo salvato

Navigazione ▶ ▶ Gestisci luoghi ▶ Luoghi salvati

1. Selezionare la posizione salvata che si desidera modificare.

2. Selezionare un'opzione.
3. Selezionare **Salva** per modificare.

Sono disponibili le seguenti opzioni:

- **Nome**: consente di inserire un nuovo nome per la posizione.
- **Indirizzo**: consente di inserire un nuovo luogo.
- **N. telefono**: consente di inserire un numero di telefono.
- **Icona**: consente di selezionare un'icona preferita.

Modifica di un luogo salvato

È possibile aggiungere un nuovo luogo salvato selezionando .

SEGUE

Eliminazione di un luogo salvato

Navigazione ▶ ☰ ▶ Gestisci luoghi ▶ Luoghi salvati

1. Selezionare ✕.
   ▶ La posizione selezionata scompare dall'elenco.
2. Selezionare **Salva**.
   ▶ Se si seleziona **Annulla**, la posizione scomparsa rimane nell'elenco.

Eliminazione di tutti i luoghi salvati

Navigazione ▶ ☰ ▶ Gestisci luoghi ▶ Luoghi salvati

Selezionare ⊠, quindi selezionare **Sì**.

Regolazione della luminosità dello schermo

Impostare la luminosità dello schermo. Selezionare **Modalità visual.** ( ) per modificare la luminosità dello schermo.

Selezionare **Modalità visual.** nella parte inferiore dello schermo.

- ▶ La barra della Luminosità viene visualizzata per alcuni secondi.
- ▶ Selezionare o per regolare la luminosità.
- ▶ Selezionare **Display off** per spegnere lo schermo.
  Per accendere lo schermo, selezionare **Home**, **Indietro**, **Audio**, **Sorgente audio** sulla schermata centrale o toccare un punto qualsiasi della schermata centrale.

Regolazione della luminosità dello schermo

È anche possibile regolare la luminosità del display tramite scorrimento sulla barra della Luminosità.

È possibile modificare le impostazioni di sensibilità del touchscreen.

➔ **Consultare il manuale utente.**

È possibile modificare il colore della mappa.

➔ **Tema colore** P. 38

Passaggio da una modalità di visualizzazione all'altra

Comando illuminazione	Funzionamento
Modalità visual. (☀☽)	Consente di regolare la luminosità dello schermo quando l'utente desidera modificare temporaneamente la luminosità del display. **Importante:** **Modalità visual.** (☀☽) esclude tutte le altre regolazioni della luminosità del display impostate automaticamente dal sensore di luminosità o manualmente dalla schermata Impostazioni di sistema.
Sensore di luminosità (per la posizione vedere il Manuale utente)	Se il sensore di luminosità rileva luce diurna e i fari sono accesi, il sistema automaticamente esclude la visualizzazione notte e attiva la modalità giorno. **Importante:** se si desidera, utilizzare **Modalità visual.** (☀☽) per regolare la luminosità del display.
Contenuto **Luminosità** sull'interfaccia informazioni per il conducente (vedere il Manuale utente)	Quando i fari sono accesi e si desidera la modalità di visualizzazione Giorno, regolare l'illuminazione alla massima luminosità. **Importante:** riportare la luminosità della plancia alla gamma intermedia per consentire la commutazione automatica in base all'accensione o allo spegnimento dei fari.
Fari (Auto/On/Off)	Se accesi, la visualizzazione passa alla modalità Notte. I precedenti tre comandi sopra citati sono in grado di annullare questa funzione. **Importante:** Utilizzare **Modalità visual.** (☀☽) per regolare la luminosità del display.

Impostazioni del volume indicazioni di guida

Home (nella schermata centrale) ▶ **Impostazioni generali** ▶ **Sistema** ▶ **Volumi sistema**

Regolare il volume delle indicazioni di guida del sistema di navigazione.

Selezionare o della **Guida sistema di navigazione**.

Impostazioni del volume indicazioni di guida

È anche possibile regolare il volume tramite scorrimento sulla barra del volume.

Durante la guida vocale, è possibile regolare il volume delle indicazioni di guida con le icone **Volume +/–**.

Navigazione ▶ ☰

Selezionare un'opzione.

Sono disponibili le seguenti opzioni:

- **Opzioni mappa**: consente di impostare le informazioni da visualizzare sulla schermata della mappa.
  ➡ **Opzioni mappa** P. 35
- **Opzioni tragitto**: consente di impostare le opzioni del tragitto.
  ➡ **Opzioni tragitto** P. 42
- **Opzioni guida**: consente di impostare la guida vocale preferita.
  ➡ **Opzioni guida** P. 47
- **Tutorial**: consente di visualizzare il tutorial di navigazione.
  ➡ **Tutorial** P. 53
- **Gestisci luoghi**: consente di modificare i luoghi memorizzati e le aree da evitare.
  ➡ **Gestisci luoghi** P. 54
- **Aggiornamento mappe**: consente di visualizzare le opzioni di aggiornamento delle mappe.
  ➡ **Aggiornamento mappe** P. 60
- **Impostazioni**: consente di visualizzare altre impostazioni.
  ➡ **Impostazioni** P. 67
  ➡ **Azzeramento dei dati** P. 70

Opzioni mappa

Navigazione ▶ ☰ ▶ Opzioni mappa

Consente di modificare le impostazioni della mappa.

Selezionare un'opzione.

Sono disponibili le seguenti opzioni:

- Icone del traffico: consente di impostare se visualizzare un'icona del traffico sulla mappa.
  ➔ **Icone del traffico** P. 36
- Flusso del traffico: consente di impostare se visualizzare un flusso di traffico sulla mappa.
  ➔ **Flusso del traffico** P. 37
- Tema colore: consente di modificare il colore della mappa.
  ➔ **Tema colore** P. 38
- Punti di interesse: consente di selezionare le icone PDI da visualizzare sulla mappa.
  ➔ **Punti di interesse** P. 38
- Tracciamento spostamenti: consente di impostare se visualizzare la linea di tracciamento sulla mappa.
  ➔ **Tracciamento spostamenti** P. 39
- Registrazione spostamenti: consente di impostare se registrare una linea di tracciamento su tutte le strade o solo fuoristrada.
  ➔ **Registrazione spostamenti** P. 40
- Elimina Traccia degli spostamenti: consente di eliminare la linea di tracciamento sulla mappa.
  ➔ **Elimina Traccia degli spostamenti** P. 40
- Impostazioni punti di riferimento: consente di selezionare se visualizzare i punti di riferimento 3D sulla mappa.
  ➔ **Impostazioni punti di riferimento** P. 41

Icone del traffico

Navigazione ▶ ☰ ▶ Opzioni mappa ▶ Icone del traffico

Consente di impostare se visualizzare un'icona del traffico sulla mappa.

Selezionare un'opzione.

Sono disponibili le seguenti opzioni:

- **ON** (impostazioni di fabbrica): consente di visualizzare un'icona del traffico sulla mappa.
- **OFF**: consente di disattivare la funzione.

Icone del traffico

La funzione Traffico è disponibile solo in alcune aree.

Flusso del traffico

Navigazione ▶ ☰ ▶ Opzioni mappa ▶ Flusso del traffico

Consente di impostare se visualizzare un flusso di traffico sulla mappa.

Selezionare un'opzione.

Sono disponibili le seguenti opzioni:

- **ON** (impostazioni di fabbrica): consente di visualizzare un flusso del traffico sulla mappa.
- **OFF**: consente di disattivare la funzione.

Flusso del traffico

La funzione Traffico è disponibile solo in alcune aree.

Tema colore

Navigazione ▶ ☰ ▶ Opzioni mappa ▶ Tema colore

Consente di modificare il colore della mappa.

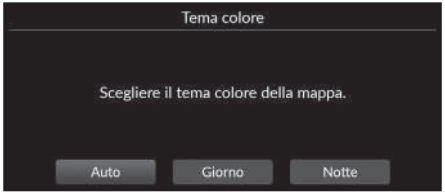

Selezionare un'opzione.

Sono disponibili le seguenti opzioni:

- **Auto** (impostazione di fabbrica): consente di impostare il colore della mappa in modo che cambi in base all'illuminazione.
- **Giorno**: consente di visualizzare la mappa con i colori del giorno.
- **Notte**: consente di visualizzare la mappa con i colori notturni.

Punti di interesse

Navigazione ▶ ☰ ▶ Opzioni mappa ▶ Punti di interesse

Consente di selezionare le icone PDI da visualizzare sulla mappa.

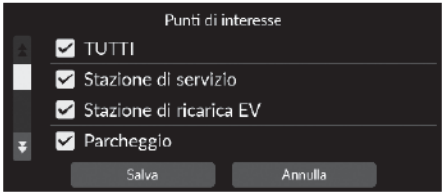

1. Selezionare una o più opzioni.
2. Selezionare **Salva**.

Tracciamento spostamenti

Navigazione ▶ ☰ ▶ Opzioni mappa ▶ Tracciamento spostamenti

Il sistema di navigazione può essere impostato in modo da visualizzare le linee di tracciamento ("punti fuori mappa") sulla schermata della mappa.

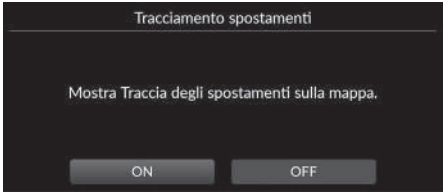

Selezionare un'opzione.

Sono disponibili le seguenti opzioni:

- **ON** (impostazioni di fabbrica): il sistema visualizza la linea di tracciamento.
- **OFF**: consente di disattivare la funzione.

Registrazione spostamenti

Navigazione ▶ ☰ ▶ Opzioni mappa ▶ Registrazione spostamenti

Consente di impostare se registrare una linea di tracciamento su tutte le strade o solo fuoristrada.

Selezionare un'opzione.

Sono disponibili le seguenti opzioni:

- **ON**: il sistema registra la linea di tracciamento su tutte le strade.
- **Solo fuoris.** (impostazione di fabbrica): il sistema registra la linea di tracciamento solo fuoristrada.
- **OFF**: consente di disattivare la funzione.

Elimina Traccia degli spostamenti

Navigazione ▶ ☰ ▶ Opzioni mappa ▶ Elimina Traccia degli spostamenti

Consente di eliminare la linea di tracciamento sulla mappa.

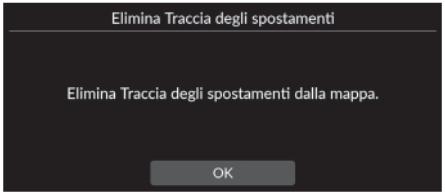

Selezionare **OK**.

Registrazione spostamenti

È possibile visualizzare i punti fuori mappa (linee di tracciamento) sulla schermata.

Visualizzazione dei percorsi in linea retta P. 93

Impostazioni punti di riferimento

Navigazione ▶ ☰ ▶ Opzioni mappa ▶ Impostazioni punti di riferimento

Consente di selezionare se visualizzare i punti di riferimento 3D sulla mappa.

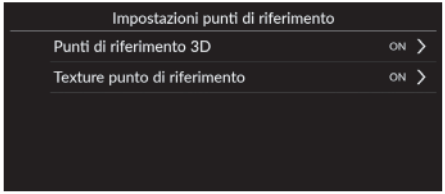

Selezionare un'opzione.

Sono disponibili le seguenti opzioni:

- Punti di riferimento 3D:
  - ON (impostazioni di fabbrica): consente di visualizzare i punti di riferimento 3D sulla mappa.
  - OFF: consente di disattivare la funzione.
- Texture punto di riferimento:
  - ON (impostazioni di fabbrica): consente di visualizzare la texture punto di riferimento sulla mappa.
  - OFF: consente di disattivare la funzione.

Navigazione ▶ ☰ ▶ Opzioni tragitto

Consente di modificare le impostazioni del percorso e di visualizzare i dettagli del percorso attuale.

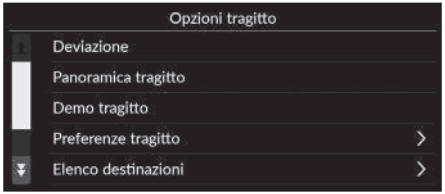

Sono disponibili le seguenti opzioni:

- **Deviazione**: consente di calcolare una deviazione.
  Deviazione P. 98
- **Panoramica tragitto**: consente di visualizzare la panoramica del tragitto.
  Panoramica tragitto P. 92
- **Demo tragitto**: consente di visualizzare la dimostrazione della guida vocale corrente.
  Demo tragitto P. 43
- **Preferenze tragitto**: consente di utilizzare o meno le strade visualizzate sul percorso.
  Preferenze tragitto P. 44
- **Elenco destinazioni**: consente di visualizzare informazioni dettagliate sulla destinazione e sui punti di riferimento correnti.
  Modifica di un percorso P. 100
- **Deviazione per traffico**: consente impostare se utilizzare percorsi alternativi ottimizzati.
  Deviazione per traffico P. 45
- **Metodo di calcolo del percorso**: consente di impostare il metodo di calcolo del percorso.
  Metodo di calcolo del percorso P. 46

Demo tragitto

Navigazione ▶ ☰ ▶ **Opzioni tragitto** ▶ **Demo tragitto** (durante il tragitto)

Consente di visualizzare la dimostrazione della guida vocale corrente.

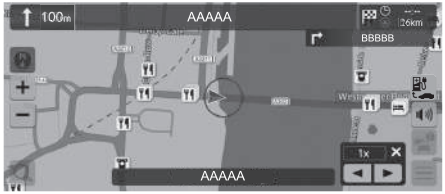

Preferenze tragitto

Navigazione ▶ ☰ ▶ Opzioni tragitto ▶ Preferenze tragitto

Consente di utilizzare o meno le strade visualizzate sul percorso.

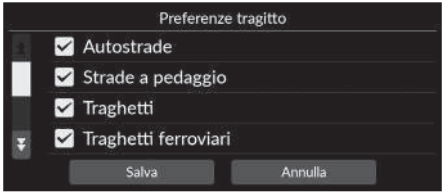

1. Selezionare una o più opzioni.
   ▶ Le voci selezionate sono abilitate mentre quelle non selezionate sono disabilitate.
2. Selezionare **Salva**.

Sono disponibili le seguenti opzioni:

- **Autostrade**: consente di impostare se utilizzare o meno le autostrade.
- **Strade a pedaggio**: consente di impostare se utilizzare o meno le strade a pedaggio.
- **Traghetti**: consente di impostare se utilizzare o meno i traghetti.
- **Traghetti ferroviari**: consente di impostare se utilizzare o meno i traghetti ferroviari.
- **Strade non asfaltate**: consente di impostare la guida su strade non asfaltate.
- **Tunnel**: consente di impostare se passare o meno attraverso i tunnel.
- **Zone a traffico limitato**: consente di impostare se guidare nelle zone a traffico limitato.
- **Bolli**: consente di impostare l'utilizzo o meno delle strade con bolli.

Deviazione per traffico

Navigazione ▶ ☰ ▶ Opzioni tragitto ▶ Deviazione per traffico

Consente di impostare la funzione di ricalcolo automatico del tragitto.

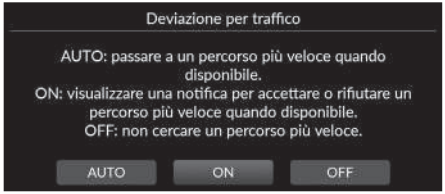

Selezionare una o più opzioni.

Sono disponibili le seguenti opzioni:

- **AUTO**: consente di impostare la funzione di ricalcolo automatico del tragitto.
- **ON** (impostazioni di fabbrica): consente di impostare la funzione di ricalcolo automatico del tragitto con una notifica a comparsa.
- **OFF**: consente di disattivare la funzione.

Deviazione per traffico

La Deviazione per traffico consente di calcolare un percorso più veloce in base alle informazioni sul traffico continuamente aggiornate.

La funzione Traffico è disponibile solo in alcune aree.

Metodo di calcolo del percorso

Navigazione ▶ ☰ ▶ Opzioni tragitto ▶ Metodo di calcolo del percorso

Consente di impostare il metodo di calcolo del percorso.

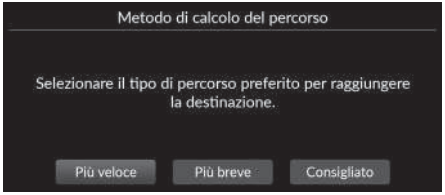

Selezionare un'opzione.

Sono disponibili le seguenti opzioni:

- **Più veloce** (impostazione di fabbrica): calcola i percorsi più rapidi in termini di tempo ma che possono essere più lunghi in termini di distanza.
- **Più breve**: calcola i percorsi più brevi in termini di distanza ma che possono essere più lunghi in termini di tempo.
- **Consigliato**: calcola i percorsi suggeriti dal sistema di navigazione.

Opzioni guida

Navigazione ▶ ☰ ▶ Opzioni guida

Consente di modificare le impostazioni di guida vocale.

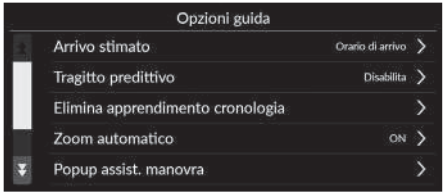

Selezionare un'opzione.

Sono disponibili le seguenti opzioni:

- Arrivo stimato: consente di impostare il formato dell'ora di arrivo stimato a una destinazione che viene visualizzata sulla schermata di guida.
  ➔ **Arrivo stimato** P. 48
- Tragitto predittivo: consente di impostare se utilizzare la funzione del tragitto predittivo.
  ➔ **Tragitto predittivo** P. 49
- Elimina apprendimento cronologia: consente di eliminare la cronologia degli itinerari appresa.
  ➔ **Elimina apprendimento cronologia** P. 50
- Zoom automatico: consente di impostare la mappa per eseguire lo zoom automaticamente in base alla distanza del punto di guida successivo.
  ➔ **Zoom automatico** P. 50
- Popup assist. manovra: consente di impostare se visualizzare la finestra a comparsa ingrandita mano a mano che si avvicina l'incrocio.
  ➔ **Popup assist. manovra** P. 51
- Lingua della guida vocale: consente di impostare la lingua delle indicazioni vocali.
  ➔ **Lingua della guida vocale** P. 51
- Elenco delle manovre: consente di impostare se visualizzare le istruzioni svolta per svolta sulla mappa.
  ➔ **Elenco delle manovre** P. 52

Arrivo stimato

Navigazione ▶ ☰ ▶ Opzioni guida ▶ Arrivo stimato

Consente di impostare il formato dell'ora di arrivo stimato a una destinazione che viene visualizzata sulla schermata di guida.

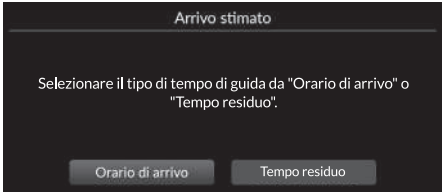

Selezionare un'opzione.

Sono disponibili le seguenti opzioni:

- **Orario di arrivo** (impostazioni di fabbrica): consente di visualizzare l'ora di arrivo stimato a una destinazione.
- **Tempo residuo**: consente di visualizzare il tempo rimanente per raggiungere una destinazione.

Tragitto predittivo

Navigazione ▶ ☰ ▶ Opzioni guida ▶ Tragitto predittivo

Consente di impostare se utilizzare la funzione del tragitto predittivo.

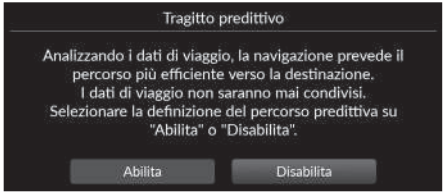

Selezionare un'opzione.

Sono disponibili le seguenti opzioni:

- **Abilita**: consente di impostare la funzione del tragitto predittivo.
- **Disabilita** (impostazione di fabbrica): consente di disattivare la funzione.

Elimina apprendimento cronologia

Navigazione ▶ ☰ ▶ Opzioni guida ▶ Elimina apprendimento cronologia

Consente di eliminare la cronologia degli itinerari appresa.

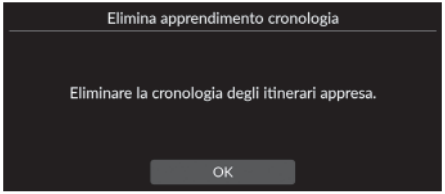

Selezionare **OK**.

Zoom automatico

Navigazione ▶ ☰ ▶ Opzioni guida ▶ Zoom automatico

Consente di impostare la mappa per eseguire lo zoom automaticamente in base alla distanza del punto di guida successivo.

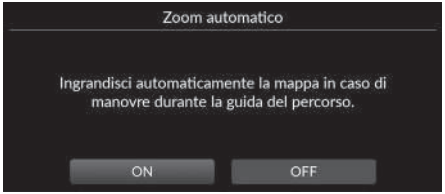

Selezionare un'opzione.

Sono disponibili le seguenti opzioni:

- **ON** (impostazioni di fabbrica): consente di impostare la mappa per eseguire automaticamente l'ingrandimento in base alla distanza del punto di guida successivo.
- **OFF**: consente di disattivare la funzione.

Popup assist. manovra

Navigazione ▶ ☰ ▶ Opzioni guida ▶ Popup assist. manovra

Consente di impostare se visualizzare la finestra a comparsa svolta per svolta in prossimità dell'incrocio.

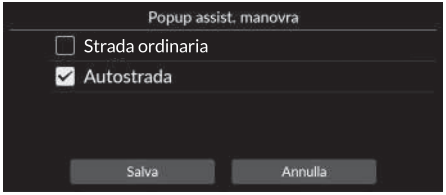

1. Selezionare una o più opzioni.
2. Selezionare **Salva**.

Sono disponibili le seguenti opzioni:

- **Strada ordinaria**: consente di impostare se visualizzare la finestra a comparsa svolta per svolta sulla strada ordinaria.
- **Autostrada**: consente di impostare se visualizzare la finestra a comparsa svolta per svolta sull'autostrada.

Lingua della guida vocale

Navigazione ▶ ☰ ▶ Opzioni guida ▶ Lingua della guida vocale

Consente di impostare la lingua delle indicazioni vocali.



Selezionare un'opzione.

Elenco delle manovre

Navigazione ▶ ☰ ▶ Opzioni guida ▶ Elenco delle manovre

Consente di impostare le istruzioni svolta per svolta.

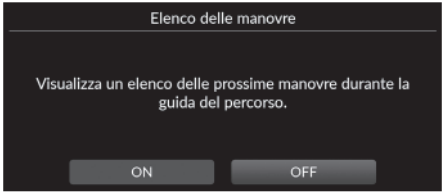

Selezionare un'opzione.

Sono disponibili le seguenti opzioni:

- **ON**: consente di impostare la visualizzazione delle istruzioni svolta per svolta sulla mappa.
- **OFF** (impostazione di fabbrica): consente di disattivare la funzione.

Navigazione ▶ ☰ ▶ Tutorial

Fare clic su una funzione presente in elenco per informazioni su come utilizzarla.

Selezionare ◀ oppure ▶ per passare alla pagina precedente o successiva.

Selezionare **Esci** per uscire da un tutorial.

Navigazione ▶ ☰ ▶ Gestisci luoghi

Consente di modificare i luoghi memorizzati e le aree da evitare.

Selezionare un'opzione.

Sono disponibili le seguenti opzioni:

- **Aree da evitare**: consente di evitare strade o aree specifiche.
  Aree da evitare P. 55
- **Casa**: consente di modificare la posizione di casa.
  Modifica della posizione di casa P. 26
- **Luoghi salvati**: consente di modificare i luoghi salvati.
  Modifica di un luogo salvato P. 29
  Eliminazione di un luogo salvato P. 30
  Eliminazione di tutti i luoghi salvati P. 30
- **Destinaz. recenti**: consente di modificare le destinazioni recenti.
  Modifica delle destinazioni recenti P. 59
- **Luoghi scaricati**[*1]: consente di modificare i luoghi scaricati.
  Modifica dei luoghi scaricati P. 59

*1: questa funzione potrebbe non essere disponibile nel proprio paese o regione. Per ulteriori informazioni su questa funzione, rivolgersi a una concessionaria.

Aree da evitare

Consente di evitare aree e tratti di strada specifici. È possibile attivare e disattivare gli elementi da evitare personalizzati secondo necessità.

■ Aggiunta di un'Area da evitare

Navigazione ▶ ☰ ▶ Gestisci luoghi ▶ Aree da evitare

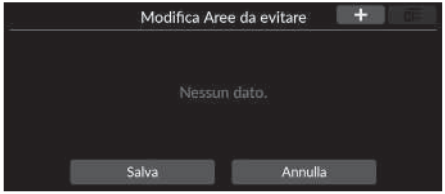

1. Selezionare ✚.

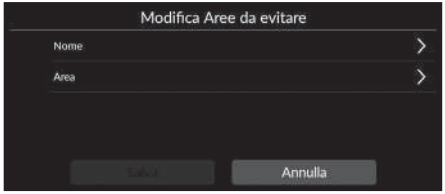

2. Selezionare **Nome** per inserire un nome.
3. Selezionare **Area**.

SEGUE

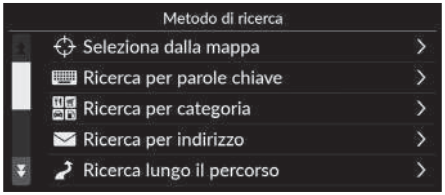

4. Selezionare una voce per cercare la posizione desiderata.

5. Selezionare **Avanti**.

6. Trascinare la mappa per aggiungere una posizione da evitare desiderata, quindi selezionare **Evita**.

7. Selezionare **Salva**.

Modifica di un'area da evitare

Navigazione ▶ ☰ ▶ Gestisci luoghi ▶ Aree da evitare

1. Selezionare l'area da modificare dall'elenco.

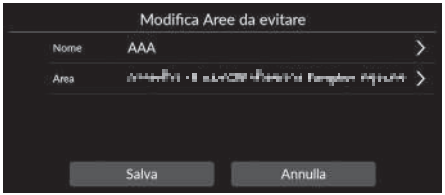

2. Selezionare una voce.
3. Selezionare **Salva**.

Sono disponibili le seguenti voci:

- **Nome**: consente di inserire un nuovo nome.
- **Area**: consente di cercare una nuova area.

SEGUE

Eliminazione delle aree da evitare

Navigazione ▶ ▶ Gestisci luoghi ▶ Aree da evitare

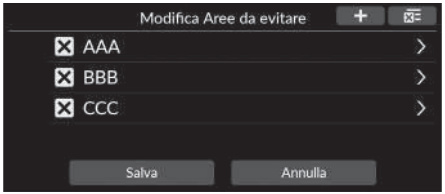

1. Selezionare ✕.
   ▶ L'area selezionata scompare dall'elenco.
2. Selezionare **Salva**.
   ▶ Se si seleziona **Annulla**, l'area scomparsa rimane nell'elenco.

Eliminazione delle aree da evitare

Per eliminare tutte le aree da evitare memorizzate, selezionare , quindi selezionare **Sì**.

Modifica delle destinazioni recenti

Navigazione ▶ ☰ ▶ Gestisci luoghi ▶ Destinaz. recenti

consente di modificare le destinazioni recenti.

1. Selezionare ✕.
   ▶ La destinazione selezionata scompare dall'elenco.
2. Selezionare **Salva**.
   ▶ Se si seleziona **Annulla**, la destinazione scomparsa rimane nell'elenco.

Modifica dei luoghi scaricati

Navigazione ▶ ☰ ▶ Gestisci luoghi ▶ Luoghi scaricati

Consente di modificare i luoghi scaricati.

1. Selezionare ✕.
   ▶ La destinazione selezionata scompare dall'elenco.
2. Selezionare **Salva**.
   ▶ Se si seleziona **Annulla**, il luogo scomparso rimane nell'elenco.

Modifica delle destinazioni recenti

Per eliminare tutte le destinazioni recenti, selezionare ☒, quindi selezionare **Sì**.

Modifica dei luoghi scaricati

questa funzione potrebbe non essere disponibile nel proprio paese o regione. Per ulteriori informazioni su questa funzione, rivolgersi a una concessionaria.

Per eliminare tutti i luoghi scaricati, selezionare ☒, quindi selezionare **Sì**.

Navigazione ▶ ☰ ▶ Aggiornamento mappe

- Quando si acquista un veicolo, controllare la relativa Versione del database e aggiornare i dati delle mappe, se necessario.
- Consente di aggiornare i dati delle mappe di navigazione tramite Wi-Fi o unità flash USB.

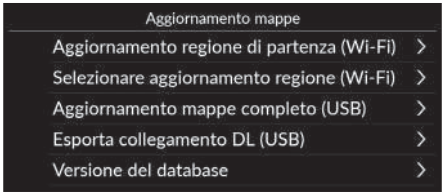

Selezionare un'opzione.

- Aggiornamento regione di partenza (Wi-Fi)
  Aggiornamento regione di partenza (Wi-Fi) P. 62
- Selezionare aggiornamento regione (Wi-Fi)
  Selezionare aggiornamento regione (Wi-Fi) P. 63
- Aggiornamento mappe completo (USB)
  Aggiornamento mappe completo (USB) P. 66
- Esporta collegamento DL (USB)
  Esporta collegamento DL (USB) P. 65
- Versione del database: visualizza la versione del database della mappa.

Aggiornamento mappe

Per utilizzare questa funzione, collegare il sistema di navigazione a Internet tramite un dispositivo Wi-Fi.
Servizi online P. 69

Versione del database
queste informazioni saranno necessarie al momento dell'ordine di un aggiornamento mappe.
Come ottenere un aggiornamento della navigazione P. 112

Per aggiornamenti di grandi dimensioni, inserire l'accensione dell'auto per evitare che la batteria si scarichi.

I dati delle mappe disponibili verranno aggiornati almeno una volta all'anno fino a 14 anni dalla data di produzione del veicolo.
È possibile aggiornare gratuitamente i dati delle mappe se sono trascorsi meno di 8 anni dalla data di produzione. Se sono trascorsi da 8 a 14 anni, verrà addebitato un costo. Rivolgersi al proprio concessionario Honda in caso di domande sulla data di produzione.

L'Aggiornamento mappe completo tramite USB potrebbe richiedere fino a un'ora.
Non disinserire l'accensione durante l'aggiornamento delle mappe. Potrebbero verificarsi dei problemi.

Aggiornare la Mappa completa tramite USB almeno una volta ogni due anni.
In caso contrario, le informazioni sulla funzione di riconoscimento vocale*Trova località <POI>”* non saranno aggiornate, causando problemi.
Sistema di comando vocale*[1] P. 23

Come eseguire l'aggiornamento tramite Wi-Fi

La mappa della regione di partenza e la mappa della regione desiderata possono essere aggiornate tramite Wi-Fi.

Per ulteriori informazioni sulle impostazioni Wi-Fi, consultare il Manuale utente.

➲ **Consultare il manuale utente.**

Come eseguire l'aggiornamento tramite Wi-Fi

È possibile aggiornare la mappa per una regione alla volta tramite Wi-Fi.
Se si desidera aggiornare la mappa per tutte le regioni contemporaneamente, eseguire l'aggiornamento tramite USB.

➲ **Come eseguire l'aggiornamento con un'unità flash USB** P. 64

A causa dell'enorme quantità di traffico dati, gli aggiornamenti delle mappe devono essere sempre eseguiti tramite l'hotspot Wi-Fi. Non eseguirli tramite telefono cellulare.

SEGUE

Aggiornamento regione di partenza (Wi-Fi)

Navigazione ▶ ☰ ▶ Aggiornamento mappe ▶ Aggiornamento regione di partenza (Wi-Fi)

consente di installare e aggiornare la mappa della regione di partenza tramite una connessione Wi-Fi.

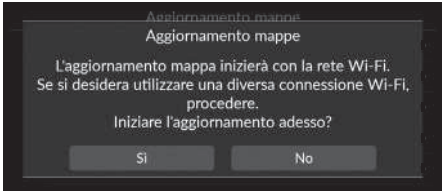

1. Selezionare **Sì**.
2. Selezionare la mappa della regione di partenza che si desidera aggiornare.
3. Selezionare **Sì**.
4. Selezionare **Sì**.
   - ▶ Se si seleziona **Sì**, tenere presente che la navigazione non può essere utilizzata durante un aggiornamento delle mappe.
   - ▶ Se si seleziona **No**, l'aggiornamento della regione di partenza verrà sospeso e verrà visualizzata una schermata che informa dell'avvenuta modifica. Quando si seleziona **OK**, viene visualizzata la mappa.
5. Selezionare **OK**.
   - ▶ Quando si seleziona **OK**, la mappa si ricarica automaticamente.

Aggiornamento regione di partenza (Wi-Fi)

L'area circostante l'abitazione e le destinazioni cercate nelle vicinanze viene registrata come regione di partenza.

Selezionare aggiornamento regione (Wi-Fi)

Navigazione ▶ ☰ ▶ Aggiornamento mappe ▶ Selezionare aggiornamento regione (Wi-Fi)

Consente di installare e aggiornare la mappa della regione desiderata tramite una connessione Wi-Fi.

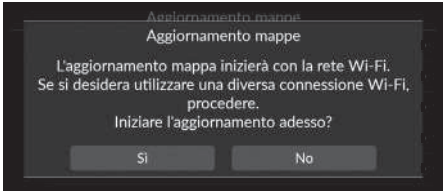

1. Selezionare **Sì**.
2. Selezionare la mappa della regione che si desidera aggiornare.
3. Selezionare **Sì**.
4. Selezionare **Sì**.
   - ▶ Se si seleziona **Sì**, tenere presente che la navigazione non può essere utilizzata durante un aggiornamento delle mappe.
   - ▶ Se si seleziona **No**, l'aggiornamento della regione desiderata verrà sospeso e verrà visualizzata una schermata che informa dell'avvenuta modifica. Quando si seleziona **OK**, viene visualizzata la mappa.
5. Selezionare **OK**.
   - ▶ Quando si seleziona **OK**, la mappa si ricarica automaticamente.

Come eseguire l'aggiornamento con un'unità flash USB

Utilizzando un'unità flash USB, è possibile usare un collegamento di download per aggiornare le informazioni della mappa completa.

Come eseguire l'aggiornamento con un'unità flash USB

È possibile aggiornare la mappa per tutte le regioni contemporaneamente utilizzando un'unità flash USB.
Se si desidera aggiornare la mappa per una regione alla volta, effettuare l'aggiornamento tramite Wi-Fi.

Come eseguire l'aggiornamento tramite Wi-Fi
P. 61

Utilizzare un'unità flash USB in formato FAT32 con almeno 64 GB di spazio di archiviazione.

■ Esporta collegamento DL (USB)

Navigazione ▶ ☰ ▶ Aggiornamento mappe ▶ Esporta collegamento DL (USB)

Consente di esportare il file di collegamento per il sito del portale di download sull'unità flash USB.

1. Collegare un'unità flash USB alla porta USB.
2. Selezionare **Esporta**.
3. Selezionare **OK**.
   ▶ Quando si seleziona **OK**, la mappa si ricarica automaticamente.
4. Rimuovere l'unità flash USB dalla porta USB.
5. Collegare l'unità flash USB al computer, quindi scaricare i file di aggiornamento.

SEGUE

■ Aggiornamento mappe completo (USB)

Navigazione ▶ ☰ ▶ Aggiornamento mappe ▶ Aggiornamento mappe completo (USB)

consente di installare e aggiornare la mappa completa con un'unità flash USB.

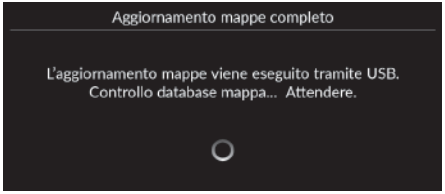

1. Collegare un'unità flash USB alla porta USB.
2. Selezionare **Avvia l'aggiornamento**.
3. Selezionare **OK**.
   ▶ Quando si seleziona **OK**, la mappa si ricarica automaticamente.
4. Rimuovere l'unità flash USB dalla porta USB.
   Non scollegare l'unità flash USB fino a quando non si è certi che la mappa sia stata installata completamente, poiché ciò potrebbe danneggiare la memoria di sistema.

Aggiornamento mappe completo (USB)

Prima di avviare un **Aggiornamento mappe completo**, assicurarsi di aver completato i passaggi descritti in **Esporta collegamento DL per Aggiornamento mappa completo**.

➔ **Esporta collegamento DL (USB)** P. 65

Navigazione ▶ ☰ ▶ Impostazioni

Consente di regolare la posizione corrente del veicolo, ripristinare tutte le impostazioni e visualizzare altre informazioni.

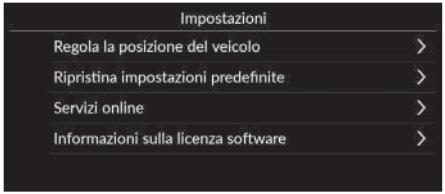

Selezionare un'opzione.

Sono disponibili le seguenti opzioni:

- **Regola la posizione del veicolo**: consente di regolare manualmente la posizione corrente del veicolo.
  ➔ **Regola la posizione del veicolo** P. 68
- **Ripristina impostazioni predefinite**: consente di ripristinare tutte le impostazioni di fabbrica.
  ➔ **Azzeramento dei dati** P. 70
- **Servizi online**: consente di visualizzare i servizi online.
  ➔ **Servizi online** P. 69
- **Informazioni sulla licenza software**: consente di visualizzare le informazioni sulla licenza open source.
  ➔ **Informazioni sulla licenza software** P. 69

Regola la posizione del veicolo

Navigazione ▶ ☰ ▶ Impostazioni ▶ Regola la posizione del veicolo

Se la posizione sembra errata, regolare manualmente la posizione corrente del veicolo come visualizzata sulla schermata della mappa. Assicurarsi che il veicolo sia in posizione di parcheggio.

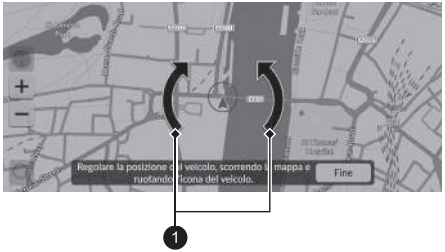

❶ Icone freccia

1. Scorrere la mappa per posizionare la punta della freccia nella posizione corretta.
2. Selezionare le icone freccia per posizionare la punta della freccia nella direzione corretta verso cui il veicolo è rivolto.
3. Selezionare **Fine**.

Regola la posizione del veicolo

Potrebbe verificarsi un errore di posizione apparente laddove ci siano edifici, gallerie e altri oggetti che bloccano o riflettono i segnali GPS, costringendo il sistema a utilizzare la "dead reckoning" (navigazione stimata) per determinare la posizione e la direzione correnti.

Si sconsiglia di utilizzare questa funzione per regolare la posizione del veicolo. Quando il sistema riacquisisce un segnale GPS, posiziona automaticamente il veicolo nella posizione corretta.

Se è necessario regolare continuamente la posizione del veicolo, potrebbero esserci problemi di ricezione GPS o errori nel database.

Limiti del sistema P. 110

Servizi online

Navigazione ▶ ☰ ▶ Impostazioni ▶ Servizi online

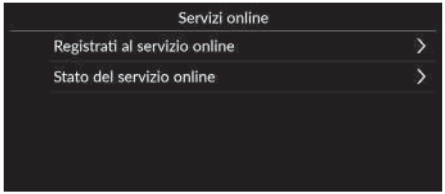

Selezionare un'opzione.

Sono disponibili le seguenti opzioni:
- **Registrati al servizio online**: consente di registrarsi al servizio online.
- **Stato del servizio online**: consente di visualizzare lo stato del servizio online.

Informazioni sulla licenza software

Navigazione ▶ ☰ ▶ Impostazioni ▶ Informazioni sulla licenza software

Consente di visualizzare le informazioni sulla licenza open source.

Servizi online

Per utilizzare questa funzione, collegare il sistema di navigazione a Internet tramite un dispositivo Wi-Fi.

Eseguire la registrazione ai servizi online per ottenere i seguenti servizi:
- Informazioni sul traffico disponibili tramite i Servizi online
  Informazioni sul traffico* P. 96
- Aggiornamento dei dati delle mappe tramite Wi-Fi
  Aggiornamento mappe P. 60
- Ricerca di strutture per numero di telefono
  Altro P. 84
- Ricerca delle stazioni di ricarica EV
  Ricerca stazione P. 85

Per l'uso dei Servizi online o per il controllo di tutte le funzioni, consultare la concessionaria.

* Non disponibile su tutti i modelli

Ripristino delle impostazioni di fabbrica

Navigazione ▶ ☰ ▶ Impostazioni ▶ Ripristina impostazioni predefinite

È possibile ripristinare tutte le impostazioni sui valori di fabbrica.

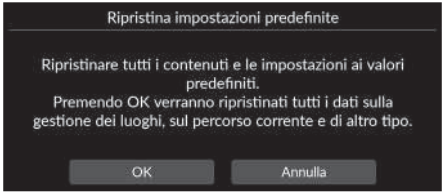

1. Selezionare **OK**.
   ▶ Viene visualizzato un messaggio di conferma sullo schermo.
2. Selezionare **OK**.

Ripristino delle impostazioni di fabbrica

Quando si desidera ripristinare le opzioni seguenti, consultare i riferimenti indicati di seguito:

- Luoghi salvati
  Luoghi salvati P. 27
- Destinaz. recenti
  Destinaz. recenti P. 82
- Luoghi scaricati*1
  Modifica dei luoghi scaricati P. 59
- Tracciamento spostamenti
  Visualizzazione dei percorsi in linea retta P. 93

Quando si consegna il veicolo a terzi, azzerare tutte le impostazioni per ritornare alle impostazioni predefinite e cancellare tutti i dati personali.

*1: questa funzione potrebbe non essere disponibile nel proprio paese o regione. Per ulteriori informazioni su questa funzione, rivolgersi a una concessionaria.

Navigazione

La presente sezione descrive come inserire una destinazione, selezionare un percorso e seguire il tragitto fino alla destinazione. Descrive, inoltre, come modificare il tragitto o la destinazione.

Inserimento di una destinazione 72
Luoghi salvati 82
Destinaz. recenti 82
Stazione EV 83
Altro 84
Su mappa 86
Calcolo del percorso 87
Visualizzazione e selezione di percorsi 88
Visualizzazione delle informazioni sulla destinazione 89
Guida fino a destinazione 90
Visualizzazione del percorso 90
Funzionamento mappa 94
Vista (orientamento mappa) 95
Informazioni sul traffico* 96
Modifica del percorso 98
Interruzione del percorso 98
Deviazione 98
Aggiunta soste 99
Modifica di un percorso 100
Modifica della destinazione 101
Selezione di una destinazione sulla mappa 101
Inserimento di una nuova destinazione 102

* Non disponibile su tutti i modelli

Navigazione ▶

Questa sezione descrive come inserire una destinazione per la guida vocale.

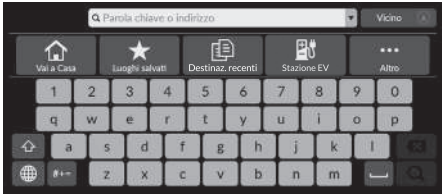

Selezionare un'opzione.

Sono disponibili le seguenti opzioni:

- **Parola chiave o indirizzo**: consente di impostare una destinazione inserendo una categoria, un nome, un indirizzo, un incrocio (via 1/via 2), il nome della città o il nome dello stato.
  Uso della barra di ricerca P. 73
- **Vicino/Percorso/Mappa**: consente di impostare un metodo di ricerca per parola chiave.
- **Vai a Casa**: consente di impostare come destinazione la base.
  Tragitto per casa P. 13
- **Luoghi salvati**: consente di impostare una destinazione selezionando una località memorizzata nella lista dei luoghi salvati.
  Luoghi salvati P. 82
- **Destinaz. recenti**: consente di impostare una destinazione selezionando una destinazione precedente.
  Destinaz. recenti P. 82
- **Stazione EV**: consente di impostare una destinazione per stazione di ricarica EV.
  Stazione EV P. 83
- **Altro**: consente di impostare una destinazione selezionando una categoria.
  Altro P. 84

Inserimento di una destinazione

Il sistema audio può fornire soltanto una guida vocale da un sistema di navigazione alla volta. Quando si imposta una destinazione su un sistema, qualsiasi guida vocale attiva con l'altro sistema viene cancellata e il sistema attualmente in uso fornirà le indicazioni per raggiungere la destinazione desiderata.

Se si preme il pulsante (Home) sul volante, si seleziona **Navigazione** sull'interfaccia informazioni del conducente e quindi si ruota la manopola di selezione sinistra, è possibile visualizzare le voci seguenti. Ruotare e premere la manopola di selezione sinistra per selezionare le voci.

- **Vai a casa**
- **Preferiti**
- **Recente**

Durante il percorso, è disponibile la voce seguente:

- **Annulla percorso**

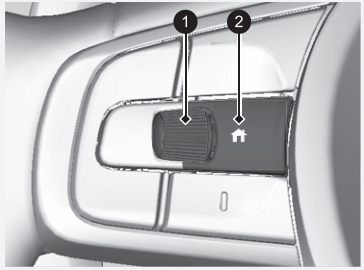

❶ **Manopola di selezione sinistra**
❷ **Pulsante (Pagina iniziale)**

Uso della barra di ricerca

Navigazione ▶

È possibile utilizzare la barra di ricerca per cercare le località immettendo una categoria, un nome, un indirizzo, un incrocio (via 1/via 2), il nome della città o il nome dello stato.

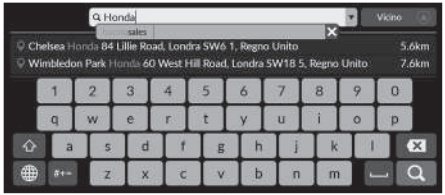

1. Inserire un termine di ricerca.
   ▶ Sotto la barra di ricerca vengono visualizzate le località più vicine corrispondenti alla parola cercata.
   ▶ I termini di ricerca suggeriti vengono visualizzati sotto la barra di ricerca durante la digitazione.
2. Selezionare o la località più vicina visualizzata sotto la barra di ricerca.
   ▶ Se si seleziona la località più vicina, procedere al punto 4.

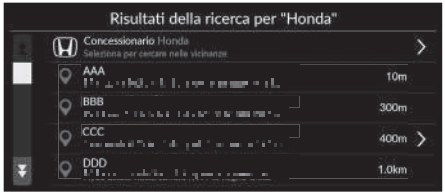

3. Selezionare la destinazione dalla lista.
4. Selezionare **Vai** per impostare il percorso per la destinazione.
   Calcolo del percorso P. 87

*1: il sistema di comando vocale riconosce le seguenti lingue: inglese, tedesco, francese, spagnolo e italiano.

Uso della barra di ricerca

Uso del comando vocale*1

È possibile pronunciare i nomi di località note e famose.
Dalla schermata Portale vocale, pronunciare "*Navigazione*."
Pronunciare "*Trova un punto*," quindi pronunciare il nome di una località (ad es., "*Honda*").
Pronunciare il numero di riga della schermata (ad es., "*1*").
Pronunciare "*Vai*" oppure "*Sì*" per impostare il percorso.
Uso dei comandi vocali*1 P. 7
Funzionamento dei comandi vocali*1 P. 16

- Per cercare un tipo di attività, immettere un nome di categoria, ad esempio "Stazione di ricarica EV".
- Per la ricerca di un'attività tramite nome, immettere tutto o parte del nome.
- Per cercare un indirizzo nelle vicinanze, inserire il numero civico o la via.
- Per cercare un indirizzo in un altra città, immettere il numero civico, la via, la città e lo stato.
- Per cercare una città, immettere la città e lo stato.

Se si desidera eliminare la cronologia delle ricerche, selezionare **Ripristina impostazioni predefinite**.
Ripristino delle impostazioni di fabbrica P. 70

SEGUE

Modifica dell'area di ricerca

Navigazione ▶ ▶ Vicino/Percorso/Mappa

per impostazione predefinita, il dispositivo individua le posizioni più vicine alla posizione corrente. È possibile trovare una località vicina a un'altra città o posizione.

Selezionare un'opzione.

Sono disponibili le seguenti opzioni:

- **Posizione attuale**: esegue la ricerca in prossimità della posizione corrente.
- **Vicino a destinazione**: esegue la ricerca in prossimità della destinazione corrente.
- **Vicino a punto di riferimento**: esegue la ricerca vicino al proprio punto di riferimento, alla destinazione corrente o alla posizione attuale.
- **Lungo il tragitto**: esegue la ricerca lungo il percorso corrente.
- **Seleziona sulla mappa**: esegue la ricerca intorno alla posizione selezionata sulla mappa.

Modifica dell'area di ricerca

Quando il percorso è attivo, è possibile impostare **Vicino a destinazione**, **Vicino a punto di riferimento** e **Lungo il** tragitto.

Ricerca di una posizione tramite indirizzo

Navigazione ▶ ▶ Altro ▶ ▶ Indirizzo

Selezionare un'opzione.

Sono disponibili le seguenti opzioni:

- **Città**: selezionare la città di destinazione.
  ➔ **Selezione di una città** P. 77
- **Codice postale**: immettere il codice postale per selezionare la città.
  ➔ **Selezione di una città in base al codice postale** P. 78

*1: il sistema di comando vocale riconosce le seguenti lingue: inglese, tedesco, francese, spagnolo e italiano.

Ricerca di una posizione tramite indirizzo

Uso del comando vocale*1

È possibile pronunciare immediatamente l'intero indirizzo tramite comandi vocali.

Dalla schermata Portale vocale, pronunciare "*Navigazione.*"

Pronunciare "*Inserisci indirizzo*" nella schermata dei comandi vocali, quindi pronunciare l'intero indirizzo. (ad es., "*1-2-3-4 Main Street, London*").

Pronunciare "*Cambia Paese*" se si desidera modificare il paese.

Il sistema interpreta l'indirizzo.

Pronunciare "*Sì*" o il numero di riga di una schermata se viene visualizzato l'elenco destinazioni (ad es., "*1*").

Pronunciare "*Vai*" oppure "*Sì*" per impostare il percorso.

➔ **Uso dei comandi vocali*1** P. 7
➔ **Funzionamento dei comandi vocali*1** P. 16

La ricerca del codice postale potrebbe non essere disponibile a seconda del paese.

SEGUE

Selezione dello stato o della provincia

Navigazione ▶ ▶ Altro ▶ ▶ Indirizzo

1. Selezionare l'icona del nome della posizione nella schermata in alto a destra.

2. Selezionare uno stato o una provincia.

Selezione dello stato o della provincia

È possibile cercare altri paesi selezionando **Selez. paese**.

Selezione di una città

Navigazione ▶ ▶ Altro ▶ ▶ Indirizzo ▶ Città

Viene visualizzato il nome della città in cui ci si trova attualmente.

1. Inserire il nome di una città diversa, quindi selezionare .

2. Inserire il nome della via di destinazione e selezionare .

3. Inserire un numero civico, quindi selezionare .
4. Impostare il percorso per la destinazione.
   Calcolo del percorso P. 87

*1: il sistema di comando vocale riconosce le seguenti lingue: inglese, tedesco, francese, spagnolo e italiano.

Selezione di una città

Uso del comando vocale*1

È possibile trovare una città utilizzando i comandi vocali.
Dalla schermata Portale vocale, pronunciare "*Navigazione*."
Pronunciare "*Inserisci indirizzo*" nella schermata dei comandi vocali, quindi pronunciare il nome di una città. (ad es., "*Londra*").
Pronunciare un numero di riga di una schermata (ad es., "*1*").
Pronunciare "*Vai*" oppure "*Sì*" per impostare il percorso.

Uso dei comandi vocali*1 P. 7
Funzionamento dei comandi vocali*1 P. 16

Se la città non è presente nell'elenco, potrebbe far parte di un'area metropolitana più grande. Provare prima a inserire la via.

SEGUE

Selezione di una città in base al codice postale

Navigazione ▶ ▶ Altro ▶ ▶ Indirizzo ▶ Codice postale

1. Inserire il codice postale della destinazione, quindi selezionare .

2. Inserire il nome della via di destinazione e selezionare .

3. Inserire un numero civico, quindi selezionare .
4. Impostare il percorso per la destinazione.

Calcolo del percorso P. 87

Selezione di una città in base al codice postale

Se la città non è presente nell'elenco, potrebbe far parte di un'area metropolitana più grande. Provare prima a inserire la via.

■ Ricerca di una posizione tramite coordinate

Navigazione ▶ ▶ Altro ▶ ▶ Coordinate

È possibile trovare una posizione utilizzando la latitudine e la longitudine. Questa funzione può risultare utile durante il geocaching.

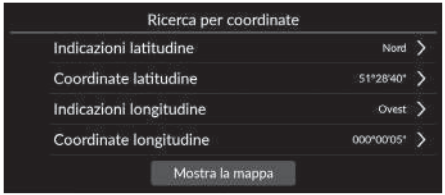

1. Selezionare **Indicazioni latitudine** per impostare **Nord** o **Sud**.
2. Selezionare **Coordinate latitudine**, quindi inserire una latitudine. Selezionare .
3. Selezionare **Indicazioni longitudine** per impostare **Est** oppure **Ovest**.
4. Selezionare **Coordinate longitudine**, quindi inserire una longitudine. Selezionare .
5. Selezionare **Mostra la mappa**.
6. Selezionare **Vai** per impostare il percorso per la destinazione.

Calcolo del percorso P. 87

■ Modifica dei tasti di scelta rapida

Navigazione ▶ ▶ Altro

■ Schermata di personalizzazione

Tenere selezionato lo spazio vuoto o l'icona di scelta rapida.

▶ Sullo schermo viene visualizzata la schermata di personalizzazione.

❶ Tenere selezionato.

- Per aggiungere l'icona di scelta rapida

1. Scorrere verso sinistra per passare alla pagina successiva.
2. Selezionare ＋.
3. Selezionare **Metodo di ricerca** o **Categoria del luogo**.
4. Selezionare una voce.
5. Selezionare **Fine**.

- Per rimuovere l'icona di scelta rapida

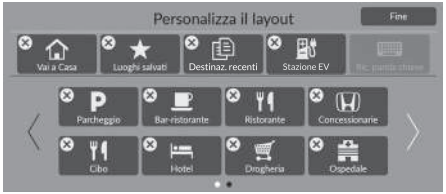

1. Selezionare ⊗.
2. Selezionare **Fine**.

- Per spostare l'icona di scelta rapida

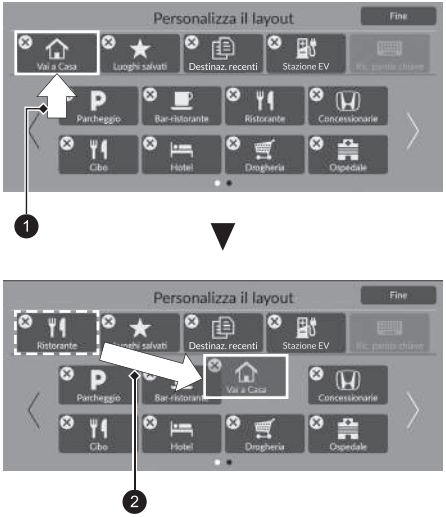

1. Tenere selezionata un'icona.
2. Trascinare l'icona nel punto desiderato.
3. Selezionare **Fine**.

❶ Tenere selezionato.
❷ Trascinare la selezione.

Luoghi salvati

Navigazione ▶ ▶ Luoghi salvati

Selezionare un luogo salvato da utilizzare come destinazione.

1. Selezionare la destinazione dalla lista.
2. Selezionare **Vai** per impostare il percorso per la destinazione.
   Calcolo del percorso P. 87

Destinaz. recenti

Navigazione ▶ ▶ Destinaz. recenti

Selezionare un indirizzo dalla lista delle 20 destinazioni più recenti da utilizzare come destinazione. La lista viene visualizzata con le destinazioni più recenti in alto.

1. Selezionare la destinazione dalla lista.
2. Selezionare **Vai** per impostare il percorso per la destinazione.
   Calcolo del percorso P. 87

*1: il sistema di comando vocale riconosce le seguenti lingue: inglese, tedesco, francese, spagnolo e italiano.

Luoghi salvati

È possibile aggiungere, modificare o eliminare il luogo salvato.
Luoghi salvati P. 27

Uso del comando vocale*1
È possibile utilizzare un luogo salvato tramite i comandi vocali.
Dalla schermata Portale vocale, pronunciare "*Navigazione*."
Pronunciare "*Luoghi salvati*" sulla schermata dei comandi vocali, quindi pronunciare un luogo salvato (ad es., "*Honda*").
Pronunciare "*Vai*" oppure "*Sì*" per impostare il percorso.
Uso dei comandi vocali*1 P. 7
Funzionamento dei comandi vocali*1 P. 16

Destinaz. recenti

È possibile eliminare la destinazione recente.
Modifica delle destinazioni recenti P. 59

Uso del comando vocale*1
È possibile utilizzare una destinazione recente tramite i comandi vocali.
Dalla schermata Portale vocale, pronunciare "*Navigazione*."
Pronunciare "*Punti recenti*" sulla schermata dei comandi vocali, quindi pronunciare un numero di riga di una schermata (ad es., "*1*").
Pronunciare "*Vai*" oppure "*Sì*" per impostare il percorso.
Uso dei comandi vocali*1 P. 7
Funzionamento dei comandi vocali*1 P. 16

Stazione EV

Navigazione ▶ ▶ Stazione EV

Consente di impostare una stazione di ricarica EV come destinazione.

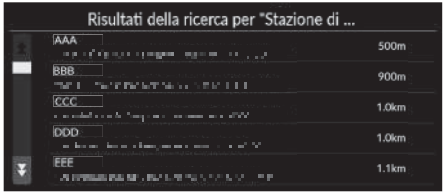

1. Selezionare la destinazione dalla lista.
2. Selezionare **Vai** per impostare il percorso per la destinazione.
   Calcolo del percorso P. 87

Altro

Selezionare la categoria di un luogo (ad es., ristoranti, stazioni di ricarica EV, negozi) memorizzato nel database mappa per cercare la destinazione.

■ Individuazione di una posizione per categoria

Navigazione ▶ ▶ Altro

1. Selezionare una categoria.
   ▶ Se si seleziona un'opzione diversa da **Categorie**, passare al punto 3.

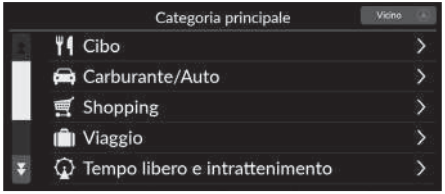

2. Selezionare una sottocategoria.

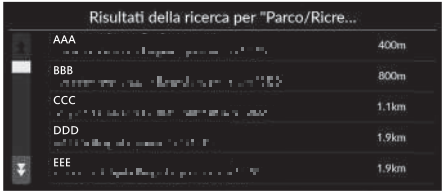

3. Selezionare il nome di una località dalla lista.
4. Selezionare **Vai** per impostare il percorso per la destinazione.
   ➔ **Calcolo del percorso** P. 87

*1: il sistema di comando vocale riconosce le seguenti lingue: inglese, tedesco, francese, spagnolo e italiano.

Altro

Questa opzione è comoda se non si conosce il nome esatto di un luogo.

Uso del comando vocale*1
È possibile trovare un luogo in base al nome utilizzando i comandi vocali.
Dalla schermata Portale vocale, pronunciare "*Navigazione*."
Pronunciare "*Trova un punto*" sulla schermata dei comandi vocali, quindi pronunciare una categoria (ad es., "*Ristorante*").
Pronunciare una sottocategoria se viene visualizzata la schermata delle sottocategorie.
Pronunciare un numero di riga di una schermata (ad es., "*1*").
Pronunciare "*Vai*" oppure "*Sì*" per impostare il percorso.
➔ **Uso dei comandi vocali*1** P. 7
➔ **Funzionamento dei comandi vocali*1** P. 16

Luoghi scaricati*2

Numero di telefono
Per utilizzare questa funzione, è necessario attivare i servizi online.
Per utilizzare questa funzione, collegare il sistema di navigazione a Internet tramite un dispositivo Wi-Fi.
➔ **Servizi online** P. 69

*2: questa funzione potrebbe non essere disponibile nel proprio paese o regione. Per ulteriori informazioni su questa funzione, rivolgersi a una concessionaria.

Ricerca stazione

Ricerca stazione

Trovare una stazione di ricarica EV nelle vicinanze da impostare come destinazione.

1. Selezionare il nome della stazione di ricarica EV dalla lista.
2. Controllare le informazioni più dettagliate sulla stazione di ricarica EV, quindi avviare la guida vocale.

Su mappa

Navigazione

Scorrere la mappa per selezionare manualmente un'icona o una posizione come destinazione.

1. Selezionare un punto sulla mappa, una via, un incrocio o un'icona di categoria.
   ▶ Consente di tornare alla posizione attuale quando si seleziona **Indietro**.
2. Selezionare **Vai** per impostare il percorso per la destinazione.
   ➔ **Calcolo del percorso** P. 87

Selezione di un PDI

Navigazione

1. Selezionare l'icona di un PDI.
   ▶ Viene visualizzata la schermata delle informazioni relative alla destinazione.
   ➔ **Visualizzazione delle informazioni sulla destinazione** P. 89
2. Selezionare **Vai** per impostare il percorso per la destinazione.
   ▶ Il sistema inizia a calcolare il percorso.
   ➔ **Calcolo del percorso** P. 87

Su mappa

È possibile personalizzare la mappa a proprio piacimento utilizzando +, − o .
➔ **Funzionamento mappa** P. 94

Selezionare per tornare alla posizione attuale.

Se si desidera visualizzare una categoria specifica di località, selezionare , quindi selezionare una icona di categoria.

Selezione di un PDI

Quando i PDI sono troppo vicini sulla mappa, vengono visualizzati raggruppati ed è possibile selezionare il PDI più in alto nel gruppo. È possibile selezionare altri PDI con / .

Questa sezione descrive come calcolare il percorso.

Selezionare **Vai**.

▶ Il sistema calcola e visualizza il percorso tracciato sulla schermata della mappa.

Sono disponibili le seguenti opzioni:

- **Salva**: consente di salvare la posizione nell'elenco **Luoghi salvati**.
  - **Salvataggio di un luogo salvato** P. 27
  - **Luoghi salvati** P. 82
- **Tragitti**: consente di visualizzare diversi percorsi.
  - **Visualizzazione e selezione di percorsi** P. 88
- ⓘ: consente di visualizzare informazioni dettagliate sulla posizione.
  - **Visualizzazione delle informazioni sulla destinazione** P. 89
- ❮/❯: consente di passare a un'altra destinazione.

Visualizzazione e selezione di percorsi

Visualizzare e selezionare diversi percorsi verso la destinazione prescelta.

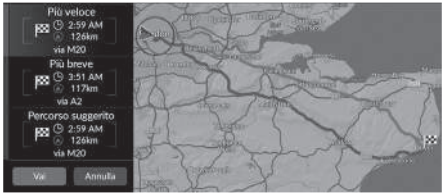

1. Selezionare il percorso desiderato.
   ▶ Per ciascun percorso vengono visualizzati l'ora di arrivo prevista e la distanza da percorrere.
2. Selezionare **Vai**.
   ▶ Il sistema calcola e visualizza il percorso tracciato sulla schermata della mappa.

Visualizzazione delle informazioni sulla destinazione

Se necessario, visualizzare le informazioni sulla posizione trovata prima di impostare il percorso. È possibile confermare il nome della destinazione, la mappa della destinazione e la distanza. Per alcuni luoghi, potrebbe essere disponibile anche il numero di telefono.

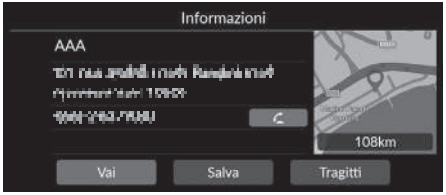

1. Selezionare il nome di una posizione o l'icona di PDI sulla mappa.
2. Selezionare .

Sono disponibili le seguenti opzioni:

- : consente di effettuare una chiamata al numero di telefono visualizzato. Per selezionare l'opzione, è necessario abbinare il telefono al sistema.
  Per ulteriori informazioni sull'abbinamento, consultare il Manuale utente.
- Vai: consente di impostare il percorso per la destinazione.
  ➔ **Calcolo del percorso** P. 87
- Salva: consente di salvare la posizione nell'elenco Luoghi salvati.
  ➔ **Salvataggio di un luogo salvato** P. 27
  ➔ **Luoghi salvati** P. 82
- Tragitti: consente di visualizzare diversi percorsi.
  ➔ **Visualizzazione e selezione di percorsi** P. 88

Visualizzazione del percorso

In questa sezione viene descritto come seguire la guida vocale fino alla destinazione desiderata.

Schermata mappa

Dopo aver calcolato il percorso alla destinazione, il percorso viene visualizzato sulla schermata della mappa.

Durante la guida vocale P. 11

Durante la guida, il sistema traccia la posizione sulla mappa in tempo reale e fornisce le indicazioni mano a mano che ci si avvicina a ciascun punto di guida sul percorso.

❶ Indicatore di guida successivo

Sono disponibili le seguenti opzioni:

- consente di selezionare l'indicatore di guida successivo per riprodurre la guida vocale per la manovra successiva.
- : consente di attivare e disattivare la guida vocale.

Visualizzazione del percorso

Quando il telefono è collegato al sistema telefonico vivavoce (HFT), la schermata di navigazione passa alla schermata delle chiamate in entrata quando viene ricevuta una chiamata.

È possibile arrestare il veicolo durante il percorso (ad es., per riposarsi, fare una sosta per la ricarica, ecc.) e quindi proseguire.

Se il percorso non è stato completato, la navigazione riprende al riavvio del veicolo.

Elenco svolte

La schermata di elenco svolte visualizza istruzioni svolta per svolta e la distanza tra le svolte.

1. Impostare **Elenco delle manovre** su **ON**.
   ➔ **Elenco delle manovre** P. 52
2. Selezionare ▼ sulla mappa.

Elenco svolte

Indicazioni di svolta progressive

Il punto di guida successivo viene visualizzato sull'interfaccia informazioni del conducente.

Le indicazioni di svolta progressive non possono essere visualizzate se non è possibile ricevere correttamente le informazioni.

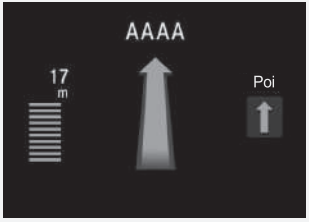

SEGUE

■ Informazioni relative alla svolta

La schermata con le informazioni sulle svolte visualizza la svolta sulla mappa e la distanza prima di effettuare una svolta. La schermata di assistenza corsia potrebbe visualizzare l'incrocio successivo.

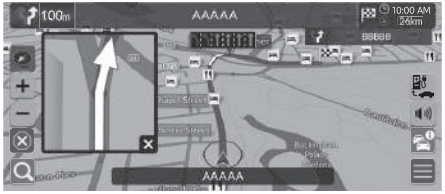

Attivare **Strada ordinaria** in **Popup assist. manovra**.

➡ **Popup assist. manovra** P. 51

■ Panoramica tragitto

Navigazione ▶ ☰ ▶ **Opzioni tragitto** ▶ **Panoramica tragitto** (durante il tragitto)

La schermata della panoramica del tragitto visualizza l'intero percorso e la posizione corrente del veicolo.

Visualizzazione del percorso

Schermata di visualizzazione incrocio

La schermata di visualizzazione incrocio visualizza l'incrocio successivo e la corsia da mantenere.

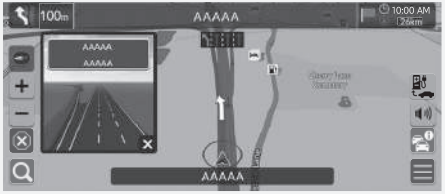

È inoltre possibile disattivare la schermata di visualizzazione incrocio.

➡ **Popup assist. manovra** P. 51

Visualizzazione dei percorsi in linea retta

Se si imposta la visualizzazione dei punti fuori mappa in fuoristrada, viene visualizzata una serie di linee (punti fuori mappa) per tracciare gli spostamenti su un tracciato fuoristrada.

➔ **Tracciamento spostamenti** P. 39

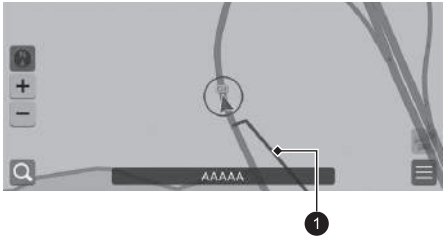

❶ Linea di tracciamento

Visualizzazione dei percorsi in linea retta

È possibile eliminare i percorsi in linea retta.

➔ **Elimina Traccia degli spostamenti** P. 40
➔ **Ripristino delle impostazioni di fabbrica** P. 70

Personalizzare la mappa, impostare una destinazione e salvare una località dalla mappa.

1. Selezionare un punto sulla mappa.
2. Selezionare un'opzione.
   ▶ Se si desidera impostare una destinazione o salvare una posizione sulla mappa, scorrere la mappa e selezionare la posizione desiderata.
   ➔ **Luoghi salvati** P. 27
   ➔ **Su mappa** P. 86

Sono disponibili le seguenti opzioni:

- +: zoom avanti della mappa.
- −: zoom indietro della mappa.
- ▲: consente di tornare alla posizione corrente.
- N: consente di selezionare l'orientamento della mappa.
  ➔ **Vista (orientamento mappa)** P. 95

Vista (orientamento mappa)

Navigazione

Selezionare l'orientamento mappa.

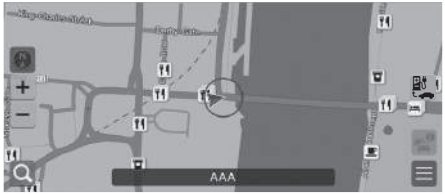

Selezionare un'opzione.

Sono disponibili le seguenti opzioni:

- (**Nord in alto**): visualizza la mappa con il Nord sempre rivolto in alto.
- (**Direzione in alto**): visualizza la mappa in modo che la direzione di marcia sia sempre rivolta verso l'alto.
- (**Mappa 3D**): visualizza la mappa con vista dall'alto.

Vista (orientamento mappa)

La freccia rossa nel simbolo è sempre rivolta verso nord.

La mappa con vista dall'alto passa alla mappa con direzione in alto mentre si scorre la mappa.

La scala della mappa 3D è limitata. Se la schermata non passa alla mappa 3D, ingrandire la mappa.

Informazioni sul traffico*

Quando si imposta la funzione per il traffico, il sistema esamina le condizioni del traffico e ottimizza il percorso in base al minor tempo di percorrenza. Se, durante la navigazione, si verifica un grave ritardo dovuto al traffico, il sistema cerca il percorso più veloce. Se ne trova uno, il sistema lo indicherà all'utente che potrà scegliere e accettare il nuovo percorso.
Il sistema potrebbe scegliere un percorso diretto verso i rallentamenti se non dovesse essere disponibile un percorso alternativo migliore. Il ritardo viene aggiunto automaticamente all'ora prevista di arrivo.

Selezionare sulla schermata della mappa.

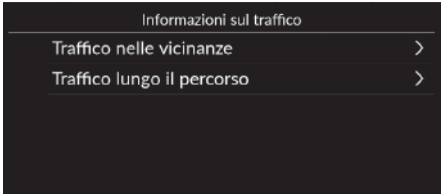

Sono disponibili le seguenti opzioni:

- **Traffico nelle vicinanze**: consente di visualizzare il flusso del traffico e i rallentamenti sulle strade vicine.
  ➔ **Visualizzazione delle informazioni sul traffico sulle strade vicine** P. 97
- **Traffico lungo il percorso**: consente di visualizzare il flusso del traffico e i rallentamenti lungo il percorso.
  ➔ **Visualizzazione delle informazioni sul traffico lungo il percorso** P. 97

Informazioni sul traffico*

A seconda del paese, è possibile utilizzare questa funzione anche collegando il sistema di navigazione a Internet tramite un dispositivo Wi-Fi.
➔ **Servizi online** P. 69

Nelle principali aree urbane sono disponibili informazioni sul traffico costantemente aggiornate.

È possibile modificare le impostazioni relative alle informazioni sul traffico.
➔ **Icone del traffico** P. 36

* Non disponibile su tutti i modelli

Visualizzazione delle informazioni sul traffico sulle strade vicine

Navigazione ▶ ▶ Traffico nelle vicinanze

Consente di visualizzare il flusso del traffico e i rallentamenti sulle strade vicine.

Visualizzazione delle informazioni sul traffico lungo il percorso

Navigazione ▶ ▶ Traffico lungo il percorso

Consente di visualizzare il flusso del traffico e i rallentamenti lungo il percorso.

Interruzione del percorso

Interrompere la guida vocale e rimuovere la destinazione e tutte le soste.

Selezionare ⊗.

Deviazione

Navigazione ▶ ☰ ▶ **Opzioni tragitto** ▶ **Deviazione** (durante il tragitto)

Consente di calcolare un nuovo percorso per evitare un ostacolo. Il sistema crea un nuovo percorso, se possibile, e tenta di riportare il veicolo sul percorso originale il più rapidamente possibile.

Interruzione del percorso

Il percorso può essere annullato anche da **Elenco destinazioni**.

Modifica di un percorso P. 100

Deviazione

Se il percorso corrente è la sola opzione ragionevole, il sistema potrebbe non calcolare una deviazione.

Aggiunta soste

Aggiungere waypoint (soste) lungo il percorso verso la destinazione.

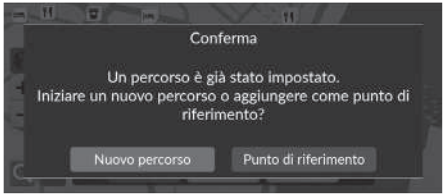

1. Durante il percorso, selezionare un metodo di ricerca per aggiungere una nuova destinazione o una sosta.
   ➡ **Inserimento di una destinazione** P. 72
2. Selezionare una località. Selezionare **Vai**.
3. Selezionare **Punto di riferimento**.
   ▶ Selezionare **Nuovo percorso** per impostare una posizione come nuova destinazione.
   ➡ **Inserimento di una nuova destinazione** P. 102
4. Selezionare ▼ oppure ▲, quindi spostare la destinazione nella posizione desiderata.
5. Selezionare **Salva**.
   ▶ Il percorso viene automaticamente ricalcolato e visualizzato sulla schermata della mappa.

Aggiunta soste

Quando si aggiunge una sosta, il sistema potrebbe richiedere un po' di tempo per aggiornare l'ora di arrivo.

È inoltre possibile modificare l'ordine di un itinerario in **Elenco destinazioni**.

➡ **Modifica di un percorso** P. 100

Modifica di un percorso

Navigazione ▶ ☰ ▶ Opzioni tragitto ▶ Elenco destinazioni

È possibile modificare le destinazioni del percorso.

Riordino delle destinazioni

1. Selezionare ∨ oppure ∧, quindi spostare la destinazione nella posizione desiderata.
2. Selezionare **Salva**.
   ▶ Il percorso viene automaticamente ricalcolato e visualizzato sulla schermata della mappa.

Eliminazione di una destinazione

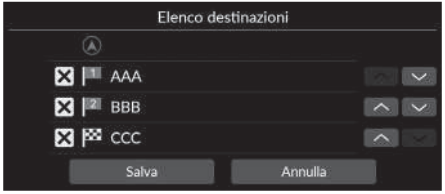

1. Selezionare ✕.
   ▶ La posizione selezionata scompare dall'elenco.
2. Selezionare **Salva** per eliminare.
   ▶ Se si seleziona **Annulla**, la posizione eliminata rimane nell'elenco.

Selezione di una destinazione sulla mappa

Per selezionare una nuova destinazione durante il percorso scegliendo una posizione sulla mappa.

1. Selezionare un punto sulla mappa, una via, un incrocio o un'icona di categoria.
2. Selezionare **Vai**.

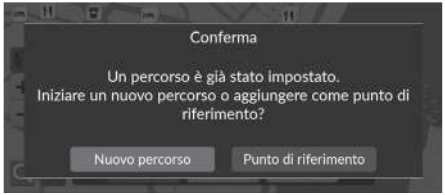

3. Selezionare un'opzione.

Sono disponibili le seguenti opzioni:

- **Nuovo percorso**: consente di impostare la posizione come nuova destinazione.
- **Punto di riferimento**: consente di impostare la posizione come primo punto di riferimento nella schermata **Elenco destinazioni**.

➔ **Aggiunta soste** P. 99

Inserimento di una nuova destinazione

Navigazione ▶

Inserire una nuova destinazione anche durante il percorso utilizzando la schermata del menu destinazione.

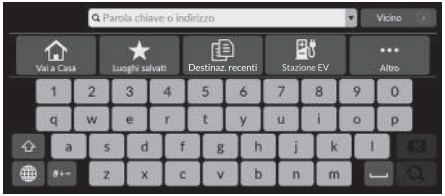

1. Selezionare un metodo di ricerca per inserire una nuova destinazione.
   Inserimento di una destinazione P. 72
2. Selezionare una località, quindi selezionare **Vai**.

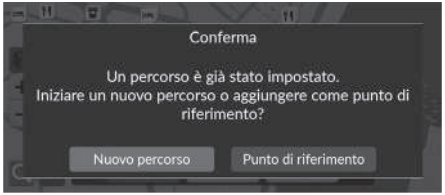

3. Selezionare un'opzione.

Sono disponibili le seguenti opzioni:

- **Nuovo percorso**: consente di impostare la posizione come nuova destinazione.
- **Punto di riferimento**: consente di impostare la posizione come primo punto di riferimento nella schermata **Elenco destinazioni**.
  Aggiunta soste P. 99

Risoluzione dei problemi

Risoluzione dei problemi 104
Mappa, voce, inserimento destinazioni..... 104
Traffico* 105
Guida, percorso 106
Aggiornamento, copertura, errori della mappa 107
Display, accessori 107
Domande varie 108

* Non disponibile su tutti i modelli

Mappa, voce, inserimento destinazioni

Problema	Soluzione
La schermata di conferma avvio viene visualizzata ogni volta che si accende l'auto.	Questa condizione è assolutamente normale. La schermata di conferma avvio ricorda al conducente di attenersi alle norme di sicurezza durante l'uso del sistema di navigazione. La schermata di conferma avvio si disattiva dopo un determinato periodo di tempo, anche se non si seleziona **Inizio**.
Il sistema di navigazione si riavvia da solo (ritorna alla schermata di apertura).	Un riavvio può essere causato da temperature estreme o da urti causati dal fondo stradale sconnesso e non indica necessariamente un problema. Se questa condizione si verifica frequentemente, contattare la concessionaria.
Come specificare una destinazione se una città o una via inserita non viene trovata?	Provare a selezionare la destinazione direttamente dalla mappa. ➡ **Su mappa** P. 86
Come faccio a eliminare luoghi salvati?	Selezionare **Navigazione** > ☰ > **Gestisci luoghi** > **Luoghi salvati** > ✕ > **Salva**.
Non si riesce a sentire la voce del sistema di navigazione.	Selezionare **Home** nella schermata centrale. Selezionare **Impostazioni generali** > **Sistema** > **Volumi sistema**. Alzare il livello del volume della **Guida sistema di navigazione** se basso. Per ulteriori dettagli, consultare il manuale utente.

Traffico*

Problema	Soluzione
Le informazioni sul traffico non sono presenti o non vengono visualizzate correttamente. Come mai?	Verificare quanto segue: ● Le informazioni sul traffico si basano su un segnale chiaro. Se la potenza del segnale è scarsa, i dati sul traffico potrebbero non essere disponibili. ● Verificare che le icone del traffico siano attivate. ➡ **Icone del traffico** P. 36 ● I servizi online potrebbero essere disattivati. In tal caso, per attivarli, selezionare **Navigazione** > ☰ > **Impostazioni** > **Servizi online** > **Registrati al servizio online**. ➡ **Servizi online** P. 69 ● Se la situazione persiste, rivolgersi alla concessionaria Honda per l'assistenza. ● Le informazioni sul traffico sono disponibili solo in alcune zone.

* Non disponibile su tutti i modelli

Guida, percorso

Problema	Soluzione
Il sistema di navigazione non indica lo stesso percorso che sceglierebbe il conducente o di altri sistemi di mappatura.	Il sistema di navigazione cerca di generare il percorso ottimale. È possibile modificare le preferenze del percorso utilizzate per il calcolo di un percorso. ➲ **Metodo di calcolo del percorso** P. 46
La via su cui mi trovo non è mostrata sulla schermata della mappa.	Il database di mappatura viene sottoposto a costante revisione.
L'icona di posizione veicolo non segue la strada.	● Questa condizione è assolutamente normale. I segnali ricevuti dai satelliti GPS sono estremamente deboli e possono essere facilmente interrotti o disturbati quando il veicolo viaggia in prossimità di edifici alti o in gallerie. Controllare l'area circostante il veicolo per verificare che non vi siano ostacoli alla ricezione. Se ciò si verifica frequentemente e non vi sono ostacoli che interferiscono con la ricezione, rivolgersi alla concessionaria. ● Colorazioni a base metallica o dispositivi di postvendita possono interferire con la ricezione GPS. Rivolgersi alla concessionaria. ➲ **GPS** P. 110
Come si può impedire la rotazione della mappa durante la guida?	**1.** Selezionare **Navigazione**. **2.** Verificare che l'orientamento mappa sia impostato su (**Direzione in alto**) o (**Mappa 3D**). **3.** Selezionare e per selezionare (Nord in alto) sul lato sinistro della mappa.
La visualizzazione "Orario di arrivo" talvolta aumenta anche se sono più vicino alla destinazione.	L'"Orario di arrivo" è basato sul limite di velocità di ciascuna strada. L'"Orario di arrivo" viene calcolato anche in base alle condizioni del traffico.
Il valore dell'altitudine (mostrato durante la visualizzazione della posizione corrente) sembra fluttuare anche se in realtà l'altitudine non è cambiata.	Questa condizione è assolutamente normale. L'altitudine può variare di ±30 m a causa di errori di calcolo del GPS. ➲ **GPS** P. 110
L'altitudine non è riportata sulla schermata "Posizione corrente".	L'altitudine viene visualizzata solo se l'antenna GPS riceve segnali da almeno quattro satelliti. Cercare di spostare il veicolo in un'area aperta. L'altitudine non viene visualizzata neanche quando l'altitudine calcolata è zero o al di sotto del livello del mare.

Aggiornamento, copertura, errori della mappa

Problema	Soluzione
La mia città non rientra nella zona di copertura dettagliata completamente verificata.	Il database di mappatura viene sottoposto a costante revisione.
Il sistema di navigazione funziona fuori dall'area di copertura mappa?	Il sistema include le mappe per Albania, Andorra, Austria, Azzorre, Baleari, Belgio, Bielorussia, Bosnia/Erzegovina, Bulgaria, Canarie (Gran Canaria/Tenerife), Isole del Canale, Ceuta, Cipro, Croazia, Danimarca, Estonia, Finlandia, Francia, Germania, Gibilterra, Grecia, Guadeloupe, Guyana francese, Irlanda, Islanda, Isola di Man, Israele, Italia, Lettonia, Liechtenstein, Lituania, Lussemburgo, Macedonia del Nord, Madeira, Malta, Marocco, Martinica, Moldavia, Monaco, Norvegia, Paesi Bassi, Polonia, Portogallo, Regno Unito, Repubblica Ceca, Réunion, Romania, Saint-Barthélemy, San Marino, Serbia/Montenegro/Kosovo, Slovacchia, Slovenia, Spagna, Svezia, Svizzera, Turchia, Ucraina e Ungheria. Il sistema di navigazione non funziona in altri paesi. ➲ **Copertura mappa** P. 113

Display, accessori

Problema	Soluzione
Il display appare scuro quando si avvia il veicolo a temperature estremamente basse.	Questa condizione è assolutamente normale. Il display diventerà più chiaro in pochi minuti.

Domande varie

Problema	Soluzione
L'orologio si sposta spesso in avanti e indietro di un'ora.	L'impostazione dell'orologio viene aggiornata automaticamente sulla base della localizzazione GPS. Se si sta guidando in prossimità di una zona di cambio del fuso orario, l'aggiornamento automatico è probabilmente il motivo.
Come cambiare la lingua dell'interfaccia?	Selezionare **Home** nella schermata centrale. Selezionare **Impostazioni generali** > **Sistema** > **Lingua**. Selezionare la lingua desiderata per la lingua del sistema, quindi selezionare **Salva**. Per ulteriori informazioni, consultare il Manuale utente.

Informazioni di riferimento

Limiti del sistema 110
GPS 110
Calcolo dell'indirizzo 110
Database 110
Assistenza clienti 112
Risoluzione dei problemi 112
Come ottenere un aggiornamento della navigazione 112
Informazioni di contatto dell'assistenza clienti Honda Automobile 112
Visita alla concessionaria 112
Copertura mappa 113
Informazioni sul traffico* 113
Informazioni legali 114
Contratto di licenza per l'utente finale 114

* Non disponibile su tutti i modelli

GPS

I segnali ricevuti dai satelliti GPS sono estremamente deboli (inferiori a un milionesimo della potenza di un'emittente radio FM locale) e richiedono una vista del cielo senza ostruzione. L'antenna del GPS è ubicata nel cruscotto. La ricezione del segnale può facilmente essere interrotta o disturbata da quanto segue:

- Dispositivi audio elettronici montati vicino all'unità di navigazione
- Alberi, edifici alti, autostrade, cavalcavia, tunnel o cavi aerei per l'alimentazione elettrica

Il GPS è gestito dal Dipartimento della difesa USA. Per ragioni di sicurezza sono state integrate determinate imprecisioni nel GPS che il sistema di navigazione deve costantemente compensare. Ciò può provocare occasionalmente errori di posizionamento fino a diverse centinaia di metri.

Calcolo dell'indirizzo

L'icona della destinazione mostra solo la posizione approssimativa di un indirizzo di destinazione. Ciò si verifica se il numero degli indirizzi possibili è differente dal numero degli indirizzi effettivi di un isolato. Ad esempio, l'indirizzo 1425 su un isolato 1400 con 100 possibili indirizzi (perché è seguito dall'isolato 1500) verrà visualizzato dal sistema a un quarto di distanza dall'isolato. Se sono presenti solo 25 indirizzi effettivi nell'isolato, la posizione attuale dell'indirizzo 1425 sarà alla fine dell'isolato.

Database

Il database della mappa digitalizzata riporta condizioni che sono esistite in diversi momenti precedenti la produzione. Di conseguenza, il database potrebbe contenere dati o informazioni inaccurati o incompleti a causa del tempo trascorso, di lavori in corso, del variare delle condizioni o di altre cause.

Ad esempio, alcuni punti di riferimento o località potrebbero mancare quando si effettua una ricerca nel database perché il nome è stato scritto male, il luogo è stato classificato in modo improprio oppure il punto di riferimento o la località non sono ancora presenti nel database. Stesso dicasi anche per stazioni di polizia, ospedali, e altre istituzioni pubbliche. È consigliabile non affidarsi al sistema di navigazione se si necessita dell'aiuto delle forze dell'ordine o di servizi ospedalieri. Consultare sempre le fonti d'informazione locali.

Il database non include, analizza, elabora, considera o riporta nessuna delle seguenti categorie d'informazione:

- Il livello di qualità o la sicurezza dei dintorni
- La densità della popolazione
- Disponibilità o vicinanza delle forze dell'ordine
- Assistenza di emergenza, medica o di altro tipo
- Lavori e aree di costruzione o pericoli
- Chiusura di strade o corsie
- Normative legali (come per esempio limiti per tipo di veicolo, peso, carico, altezza e limiti di velocità)
- Pendenza o classificazione della strada
- Altezza, ampiezza di ponti nonché limiti di peso o di altro genere
- Sicurezza delle strutture per lo snellimento del traffico
- Eventi speciali
- Caratteristiche o condizioni del manto stradale

Sono stati profusi tutti gli sforzi possibili per verificare che il database sia accurato. L'esigenza di avere un database aggiornato va a discapito dell'accuratezza delle informazioni fornite.

➲ **Come ottenere un aggiornamento della navigazione** P. 112

Non ci assumiamo alcuna responsabilità per qualsivoglia incidente che possa risultare da un errore nel programma oppure derivante da condizioni modificate non menzionate in precedenza.

Risoluzione dei problemi

In caso di problemi specifici non facilmente risolvibili, consultare le seguenti sezioni di assistenza:

- Per problemi relativi al sistema di navigazione:
  ➡ **Risoluzione dei problemi** P. 104
  Oppure, rivolgersi alla concessionaria.
- Per problemi relativi al traffico:
  ➡ **Traffico*** P. 105
- Per la segnalazione di un problema con il database o le località/i punti di riferimento:
  - Visitare *https://mapcreator.here.com/mapcreator*
  - Oppure contattare l'assistenza clienti Honda Automobile:
    ➡ **Informazioni di contatto dell'assistenza clienti Honda Automobile** P. 112

Come ottenere un aggiornamento della navigazione

Honda aggiorna costantemente il sistema di navigazione.
Il software del sistema di navigazione viene aggiornato secondo necessità.
Contattare il proprio concessionario Honda per ulteriori informazioni riguardanti il programma di aggiornamento disponibile per il proprio veicolo.

Informazioni di contatto dell'assistenza clienti Honda Automobile

Rivolgersi alla concessionaria.

Visita alla concessionaria

In caso di questioni che non si riescano a risolvere mediante le risorse di assistenza disponibili si consiglia di rivolgersi alla concessionaria.
Identificare il problema (ad es. si verifica un errore quando si inserisce un indirizzo specifico, quando si percorre una determinata strada oppure semplicemente a basse temperature) in modo che il tecnico dell'assistenza possa riferire tale problema alla fabbrica e possa essere trovata una soluzione adeguata. Cercare di mantenere la calma, poiché il consulente dell'assistenza potrebbe non aver mai riscontrato il problema specifico.

* Non disponibile su tutti i modelli

Copertura mappa

Il sistema fornisce le mappe per Albania, Andorra, Austria, Azzorre, Baleari, Belgio, Bielorussia, Bosnia/Erzegovina, Bulgaria, Canarie (Gran Canaria/Tenerife), Isole del Canale, Ceuta, Cipro, Croazia, Danimarca, Estonia, Finlandia, Francia, Germania, Gibilterra, Grecia, Guadeloupe, Guyana francese, Irlanda, Islanda, Isola di Man, Israele, Italia, Lettonia, Liechtenstein, Lituania, Lussemburgo, Macedonia del Nord, Madeira, Malta, Marocco, Martinica, Moldavia, Monaco, Norvegia, Paesi Bassi, Polonia, Portogallo, Regno Unito, Repubblica Ceca, Réunion, Romania, Saint-Barthélemy, San Marino, Serbia/ Montenegro/Kosovo, Slovacchia, Slovenia, Spagna, Svezia, Svizzera, Turchia, Ucraina e Ungheria.
Il sistema di navigazione non funziona in altri paesi.

Informazioni sul traffico*

Nelle principali aree urbane sono disponibili informazioni sul traffico costantemente aggiornate.

* Non disponibile su tutti i modelli

Contratto di licenza per l'utente finale

Il veicolo potrebbe contenere una soluzione di navigazione ("Soluzione di navigazione") come parte del relativo sistema audio/di connettività. Il software incorporato nella Soluzione di navigazione (il "Software") appartiene al fornitore della soluzione di navigazione o alle sue affiliate (collettivamente, "Fornitore della navigazione"). I dati della mappa incorporati nella Soluzione di navigazione o scaricati separatamente (i "Dati mappa") appartengono al Fornitore della navigazione o a HERE North America LLC e/o alle sue affiliate ("HERE") o a terzi e sono concessi in licenza al Fornitore della navigazione. Al Fornitore della navigazione appartengono e sono concessi in licenza da terzi anche informazioni, dati sul traffico, testo, immagini, grafici, foto, contenuti audio, video e di altre applicazioni e dati che possono essere incorporati nella Soluzione di navigazione o scaricati separatamente ("Altri contenuti"). I Dati mappa e gli Altri contenuti sono collettivamente indicati come "Contenuto". Il Software e il Contenuto (collettivamente i "Prodotti del fornitore della navigazione") sono tutelati dalle leggi e dai trattati internazionali sul copyright. I Prodotti del fornitore della navigazione vengono concessi in licenza, non venduti. La struttura, l'organizzazione e il codice del Software sono segreti commerciali di valore del Fornitore della navigazione e/o dei fornitori terzi. I Prodotti del fornitore della navigazione vengono forniti in conformità al presente Contratto di licenza e sono soggetti ai termini e alle condizioni concordati tra l'Utente finale ("Utente"), da una parte, e il Fornitore della navigazione e i relativi concessori di licenza e le società affiliate del Fornitore della navigazione e dei relativi concessori di licenza, dall'altra. I concessori di licenza del Fornitore della navigazione, ivi compresi concessori di licenza, fornitori di servizi, partner di canale, fornitori e società affiliate del Fornitore della navigazione e dei relativi concessori di licenza, sono beneficiari di terzi diretti e designati di questo Contratto, quindi autorizzati a far rispettare i propri diritti nei confronti dell'Utente, in caso di violazione del presente Contratto.

IMPORTANTE: LEGGERE ATTENTAMENTE L'INTERO CONTRATTO DI LICENZA PRIMA DI ACQUISTARE O UTILIZZARE LA SOLUZIONE DI NAVIGAZIONE O IL CONTENUTO. L'ACQUISTO, L'INSTALLAZIONE, LA COPIA O QUALSIASI ALTRO UTILIZZO DELLA SOLUZIONE DI NAVIGAZIONE O DEL CONTENUTO IMPLICA LA PRESA VISIONE DEL PRESENTE CONTRATTO DI LICENZA E L'ACCETTAZIONE DEI RELATIVI TERMINI E CONDIZIONI.

Termini e condizioni della licenza

Il Fornitore della navigazione concede la licenza limitata e non esclusiva per l'utilizzo del Prodotto del fornitore della navigazione applicabile in conformità ai termini del presente Contratto. L'Utente accetta di utilizzare il Prodotto del fornitore della navigazione applicabile esclusivamente per l'uso personale, o, se applicabile, all'interno della propria azienda, ma non per agenzie di servizi, proprietà condivise, rivendita o per altri fini simili. L'Utente accetta di non riprodurre, archiviare, copiare, modificare, decompilare, disassemblare, decodificare o creare in altro modo prodotti basati su qualsiasi parte della Soluzione di navigazione e di non trasferirli o distribuirli con alcun mezzo e per qualsiasi scopo, salvo in conformità a quanto consentito dalle leggi inderogabili. Il Fornitore della navigazione si riserva inoltre il diritto di interrompere l'offerta del Contenuto fornito da eventuali fornitori terzi nel caso in cui questi ultimi interrompano la fornitura di tale contenuto o il contratto del Fornitore della navigazione con essi si concluda per qualsivoglia ragione.

Limitazioni. Salvo nei casi in cui l'Utente sia stato specificatamente autorizzato dal Fornitore della navigazione e fatto salvo quanto stabilito nei paragrafi precedenti, non è consentito l'uso dei Prodotti del fornitore della navigazione con prodotti, sistemi o applicazioni installati o altrimenti collegati o in comunicazione con i veicoli e in grado di eseguire la spedizione, la gestione di flotte o applicazioni simili in cui il Contenuto venga utilizzato da un centro di controllo per la spedizione di una flotta di veicoli. Inoltre, l'Utente non è autorizzato a noleggiare o concedere in leasing i Prodotti del fornitore della navigazione a qualsivoglia persona o terza parte.

L'Utente riconosce di essere pienamente responsabile della propria condotta e dei contenuti durante l'utilizzo del Software e di qualsiasi conseguenza ne derivi. L'Utente accetta di utilizzare il Software esclusivamente per scopi legali, consoni e conformi al presente Contratto e a qualsiasi politica o linea guida applicabile. A titolo esemplificativo, ma non esaustivo, durante l'utilizzo del Software l'Utente accetta di non:

- caricare, pubblicare, inviare tramite posta elettronica o trasmettere o in altro modo rendere disponibile contenuti che violino brevetti, marchi, copyright, segreti commerciali o altri diritti proprietari di qualsiasi parte, salvo che non sia il proprietario dei diritti o sia autorizzato dal proprietario a pubblicare tali Contenuti;
- utilizzare il Software o altri contenuti per qualsiasi scopo illegale o non autorizzato oppure
- trasmettere virus, worm, difetti, cavalli di Troia o altri elementi di natura distruttiva.

L'utente accetta di rispettare le leggi, le norme o i regolamenti locali o nel luogo in cui si trova il proprio server Web in relazione alla condotta online e ai contenuti accettabili, incluse le leggi che regolamentano l'esportazione dei dati nel proprio paese di residenza.

Condizioni di non garanzia. I Prodotti del fornitore della navigazione vengono forniti "così come sono" e l'Utente ne accetta l'utilizzo a proprio rischio. Il Fornitore della navigazione e i relativi concessori di licenza, ivi compresi concessori di licenza, fornitori di servizi, partner di canale, fornitori e società affiliate del Fornitore della navigazione e dei relativi concessori di licenza, non rilasciano alcun genere di garanzie, esplicite o implicite, di legge o di qualsiasi tipo, incluse in via esemplificativa, garanzie sul contenuto, sulla qualità, sull'accuratezza, sulla completezza, sull'efficienza, sull'affidabilità, sulla commerciabilità, sull'idoneità per uno scopo specifico, sull'utilità, sull'uso o sui risultati che è possibile ottenere dai Prodotti del fornitore della navigazione o sul funzionamento ininterrotto e privo di errori del Contenuto o del server. I Prodotti del fornitore della navigazione sono intesi unicamente come ausili supplementari alla navigazione e non devono essere utilizzati per scopi che richiedano la misurazione precisa di direzione, distanza, posizione o topografia. IL FORNITORE DELLA NAVIGAZIONE NON FORNISCE ALCUNA GARANZIA SULL'ACCURATEZZA O SULLA COMPLETEZZA DEI DATI DELLA MAPPA O DI ALTRI CONTENUTI.

Esclusione di garanzia. IL FORNITORE DELLA NAVIGAZIONE E I RELATIVI CONCESSORI DI LICENZA, IVI COMPRESI CONCESSORI DI LICENZA, FORNITORI DI SERVIZI, PARTNER DI CANALE, FORNITORI E SOCIETÀ AFFILIATE DEL FORNITORE DELLA NAVIGAZIONE E DEI RELATIVI CONCESSORI DI LICENZA, DECLINANO QUALSIASI GARANZIA, ESPLICITA O IMPLICITA, RELATIVAMENTE A QUALITÀ, PRESTAZIONI, COMMERCIABILITÀ, IDONEITÀ PER UNO SCOPO SPECIFICO O NON VIOLAZIONE DEI PRODOTTI DEL FORNITORE DELLA NAVIGAZIONE. NESSUNA COMUNICAZIONE O INFORMAZIONE SCRITTA O ORALE FORNITA DAL FORNITORE DELLA NAVIGAZIONE O DAI SUOI FORNITORI E CONCESSORI DI LICENZA PUÒ ESSERE RITENUTA UNA GARANZIA E L'UTENTE NON È AUTORIZZATO A BASARSI SU TALE COMUNICAZIONE O INFORMAZIONE. LA PRESENTE ESCLUSIONE DI GARANZIA COSTITUISCE PARTE INTEGRANTE DEL CONTRATTO. Alcune giurisdizioni, territori e Paesi non riconoscono determinate esclusioni della garanzia, pertanto la suddetta esclusione potrebbe non applicarsi al caso specifico.

Esclusione di responsabilità. IL FORNITORE DELLA NAVIGAZIONE E I RELATIVI CONCESSORI DI LICENZA, IVI COMPRESI CONCESSORI DI LICENZA, FORNITORI DI SERVIZI, PARTNER DI CANALE, FORNITORI E SOCIETÀ AFFILIATE DEL FORNITORE DELLA NAVIGAZIONE E DEI RELATIVI CONCESSORI DI LICENZA, NON SARANNO RESPONSABILI NEI CONFRONTI DELL'UTENTE: PER EVENTUALI RICHIESTE DI RISARCIMENTO, AZIONI O PRETESE, INDIPENDENTEMENTE DALLA NATURA DELLA CAUSA DELLA RICHIESTA DI RISARCIMENTO, AZIONE O PRETESA, DERIVANTI DALLA PERDITA O DA DANNI A PERSONE O COSE, DIRETTI O INDIRETTI, RISULTANTI DALL'USO O DAL POSSESSO DEI PRODOTTI DEL FORNITORE DELLA NAVIGAZIONE O PER QUALSIASI PERDITA DI PROFITTI, RICAVI, CONTRATTI O RISPARMI, O QUALSIASI ALTRO DANNO DIRETTO, INDIRETTO, INTRINSECO, SPECIALE O CONSEQUENZIALE, CAUSATO DALL'USO CORRETTO O DALL'INCAPACITÀ D'USO DEI PRODOTTI DEL FORNITORE DELLA NAVIGAZIONE, A MOTIVO DI DIFETTI NEL CONTENUTO O NELLE INFORMAZIONI, O PER LA VIOLAZIONE DEI PRESENTI TERMINI E CONDIZIONI, SIA PER AZIONI DERIVANTI DA CONTRATTO, ATTO ILLECITO O AI SENSI DELLA GARANZIA E IMPUTABILI A UN USO SCORRETTO, IMPROPRIO O ALL'INCAPACITÀ D'USO DEI PRODOTTI DEL FORNITORE DELLA NAVIGAZIONE O A DIFETTI O ERRORI NELL'APPLICAZIONE, ANCHE NEL CASO IN CUI IL FORNITORE DELLA NAVIGAZIONE O I RELATIVI CONCESSORI DI LICENZA SIANO STATI A CONOSCENZA DELLA POSSIBILITÀ DI TALI DANNI. LA RESPONSABILITÀ TOTALE DEL FORNITORE DELLA NAVIGAZIONE E DEI RELATIVI CONCESSORI DI LICENZA PER QUANTO CONCERNE GLI OBBLIGHI PREVISTI DAL PRESENTE CONTRATTO DI LICENZA O IN ALTRO MODO CORRELATI ALL'APPLICAZIONE O AL CONTENUTO NON PUÒ SUPERARE L'IMPORTO DI 1,00 $. Alcune giurisdizioni, territori e Paesi non riconoscono determinate esclusioni di responsabilità o limitazioni ai danni, pertanto la suddetta esclusione potrebbe non applicarsi al caso specifico.

QUALSIASI CONTENUTO O MATERIALE SCARICATO O CARICATO O IN ALTRO MODO OTTENUTO TRAMITE IL SOFTWARE È A DISCREZIONE E A RISCHIO DELL'UTENTE. L'UTENTE È DA RITENERSI L'UNICO RESPONSABILE PER QUALSIASI DANNO AL DISPOSITIVO DI COMUNICAZIONE ELETTRONICO O PER QUALSIASI PERDITA DI DATI DERIVANTE DAL DOWNLOAD O DAL CARICAMENTO DI TALE CONTENUTO O MATERIALE O DALL'UTILIZZO DEL SOFTWARE.

Esclusione di impegno; Cambio dei fornitori di contenuti. Qualsiasi riferimento a prodotti, servizi, processi, collegamenti ipertestuali di terze parti o ad altri Contenuti relativi a nomi commerciali, marchi, produttori, fornitori o altro non costituisce o implica necessariamente l'impegno, la garanzia o la raccomandazione da parte del Fornitore della navigazione o dei relativi concessori di licenza. Le informazioni su prodotti e servizi sono di esclusiva responsabilità di ogni singolo rivenditore. Il nome e il logo HERE, i marchi e i loghi HERE e HERE ON BOARD e gli altri marchi e nomi commerciali di proprietà di HERE North America LLC non possono essere utilizzati per finalità commerciali senza il previo consenso scritto di HERE. Il Fornitore della navigazione può cambiare i fornitori di contenuti durante il periodo di validità del presente Contratto e l'esperienza con il Contenuto fornito da un nuovo fornitore potrebbe non essere analoga a quella del Contenuto fornito dal precedente fornitore.

Controllo delle esportazioni. L'Utente accetta di non esportare alcuna parte del Contenuto o qualsiasi altro prodotto derivato in modo diretto salvo previa concessione di tutte le licenze e le approvazioni richieste, secondo le leggi, le norme e le disposizioni vigenti sull'esportazione.

Conformità legale. L'Utente dichiara e garantisce di (i) non risiedere in un Paese soggetto all'embargo del Governo degli Stati Uniti o designato dallo stesso governo come Paese "che supporta il terrorismo" e di (ii) non essere incluso in alcun elenco di persone interdette o soggette a restrizioni del Governo degli Stati Uniti.

Indennità. L'utente accetta di risarcire, difendere e tutelare il Fornitore della navigazione e i relativi concessori di licenza, ivi compresi concessori di licenza, fornitori di servizi, partner di canale, fornitori, cessionari, filiali, società affiliate e rispettivi funzionari, dirigenti, dipendenti, azionisti, agenti e rappresentanti del Fornitore della navigazione e dei relativi concessori di licenza, da qualsiasi responsabilità, perdita, lesione (anche lesioni mortali), pretesa, azione, costo, spesa o richiesta di qualsiasi tipo o natura, ivi compresi onorari, derivanti da o relativi all'uso o al possesso dei Prodotti del fornitore della navigazione.

Dati mappa. L'utilizzo dei Dati mappa è soggetto a determinate restrizioni e/o requisiti imposti da fornitori terzi e/o da autorità governative o normative e, nel caso di Dati HERE, come ulteriormente specificato in *https://legal.here.com/en-gb/terms/general-content-supplier-terms-and-notices*.

Termine. Il presente Contratto rimane valido (i) se applicabile fino alla scadenza o alla risoluzione dell'abbonamento (da parte dell'Utente o dal Fornitore della navigazione) o (ii) se il Fornitore della navigazione si riserva di risolverlo per qualsiasi ragione, ivi compreso il caso in cui il Fornitore della navigazione rilevi la violazione dei termini del presente Contratto. Inoltre, il Contratto verrà concluso immediatamente alla cessazione del contratto tra il Fornitore della navigazione e terzi da cui il Fornitore della navigazione (a) ottiene i servizi o la distribuzione necessari a supportare i Prodotti del fornitore della navigazione o (b) riceve in licenza il Contenuto. Alla risoluzione, l'Utente dovrà distruggere tutte le copie del Contenuto. Le esclusioni di garanzia e responsabilità di cui sopra saranno in vigore anche dopo l'eventuale risoluzione del Contratto.

Intero accordo. I presenti termini e condizioni costituiscono l'intero accordo tra il Fornitore della navigazione e i relativi concessori di licenza, ivi compresi concessori di licenza, fornitori di servizi, partner di canale, fornitori e società affiliate del Fornitore della navigazione e dei relativi concessori di licenza, e l'Utente, rispetto all'oggetto dello stesso, e sostituiscono nella loro interezza qualsiasi e ogni altro accordo scritto o verbale precedentemente esistente tra le parti in relazione a tale oggetto.

Normativa applicabile.

(a) Per i Dati di HERE dell'Unione Europea

I termini e le condizioni di cui sopra saranno disciplinati dalle leggi dei Paesi Bassi, fatta eccezione per (i) le disposizioni relative ai conflitti normativi o per (ii) la Convenzione delle Nazioni Unite sui Contratti per la Vendita Internazionale dei Prodotti, espressamente esclusa. L'Utente accetta di sottoporsi alla giurisdizione dei Paesi Bassi per le controversie, le richieste di risarcimento e le azioni legali in dipendenza di o in relazione ai Dati di HERE forniti.

(b) Per i Dati di HERE del Nord America e i Dati di HERE dei Paesi non appartenenti all'Unione Europea

I termini e le condizioni di cui sopra saranno disciplinati dalle leggi dell'Illinois, fatta eccezione per (i) le disposizioni relative ai conflitti normativi o per (ii) la Convenzione delle Nazioni Unite sui Contratti per la Vendita Internazionale dei Prodotti, espressamente esclusa. L'Utente accetta di sottoporsi alla giurisdizione dell'Illinois per le controversie, le richieste di risarcimento e le azioni legali in dipendenza di o in relazione ai Dati di HERE forniti.

(c) Per le controversie, richieste di risarcimento e azioni legali non correlate ai Dati di HERE

I termini e le condizioni di cui sopra saranno disciplinati dalle leggi del Giappone, fatta eccezione per (i) le disposizioni relative ai conflitti normativi o per (ii) la Convenzione delle Nazioni Unite sui Contratti per la Vendita Internazionale dei Prodotti, espressamente esclusa. L'Utente accetta di sottoporsi alla giurisdizione del Giappone per le controversie, le richieste di risarcimento e le azioni legali in dipendenza di o in relazione all'Applicazione o al Contenuto. Eventuali traduzioni dall'inglese del presente Contratto vengono fornite esclusivamente per motivi di praticità. Se il presente Contratto viene tradotto in una lingua diversa dall'inglese e si verifica un conflitto di termini tra la versione inglese e l'altra versione, prevarrà la versione inglese.

Dati mappa degli utenti governativi. Se l'Utente finale è un'agenzia, un dipartimento o un altro ente del Governo degli Stati Uniti o finanziato integralmente o parzialmente dal Governo degli Stati Uniti, l'utilizzo, la duplicazione, la riproduzione, la distribuzione, la modifica, la divulgazione o il trasferimento dei Dati mappa è soggetto a limitazioni come stabilito nelle disposizioni DFARS 252.227-7014(a)(1) (GIU 1995) (definizione di software commerciale DOD), DFARS 27.7202-1 (normative DOD sul software commerciale), FAR 52.227-19 (GIU 1987) (clausola relativa al software commerciale per le agenzie civili), DFARS 252.227-7015 (NOV 1995) (dati tecnici DOD: clausola relativa ad articoli commerciali); FAR 52.227-14 Alternates I, II e III (GIU 1987) (clausola relativa ai dati tecnici e al software non commerciale per agenzie civili) e/o FAR 12.211 e FAR 12.212 (acquisizioni di articoli commerciali), se applicabile. In caso di conflitto tra le disposizioni FAR e DFARS sopra indicate e il presente Contratto di licenza, prevarrà la disposizione che garantisce le maggiori limitazioni dei diritti del Governo. Il contraente/produttore è HERE North America LLC, 425 Ovest Randolph Street, Chicago, Illinois 60606 USA.

HERE è un marchio registrato negli Stati Uniti e in altri paesi. Tutti gli altri nomi di aziende e marchi citati o a cui si fa riferimento nel presente documento appartengono ai rispettivi proprietari. Tutti i diritti riservati.

Comandi vocali

Comandi vocali*[1] 120
Comandi di navigazione..... 120
Elenco delle categorie 122

Comandi di navigazione

Il sistema accetta questi comandi.

Comandi del Portale vocale

Navigazione

Comandi di navigazione

Trova un punto
Trova incrocio
Inserisci indirizzo
Casa
Luoghi salvati
Punti recenti
Deviazione
Interrompi percorso
Trova un punto <Nome categoria PDI> <nome area di ricerca>
Trova un punto <Nome marchio PDI> <nome area di ricerca>
Trova un punto <Nome PDI>
Inserisci indirizzo <Indirizzo>

Lungo il tragitto
Vicino a destinazione
Vicino alla posizione attuale
Vai

Cambia Paese
<Nome città>
<Indirizzo>
<Via>
<Paese>
Avviare un nuovo percorso
Aggiungere al percorso attuale
Salta il prossimo turno
0,5 miglia / 1 chilometro
2 miglia / 3 chilometri
5 miglia / 8 chilometri

Altri comandi

Sì
No
Successivo
Precedente
Annulla
Indietro
Aiuto

Comandi numero di riga

1
2
3
4
5

Comandi categoria

Cibo
Carburante/Auto
Negozi
Viaggio
Tempo libero e intrattenimento
Bancomat/banca
Comunità
Emergenza

*1: il sistema di comando vocale riconosce le seguenti lingue: inglese, tedesco, francese, spagnolo e italiano.

■ Comandi sottocategoria

Bar-ristorante
Ristorante

Stazione di ricarica EV
Concessionario Honda
Ricambi auto
Riparazioni e manutenzione auto
Autolavaggio e finitura
Concessionari moto
Altri concessionari auto
Ricambi auto
Libreria
Abbigliamento
Alimentari
Grande magazzino
Elettronica
Drogheria
Ristrutturazione
Centro commerciale
Forniture per ufficio
Forniture per animali domestici
Farmacia
Negozio di scarpe
Negozio di attrezzature sportive

Aeroporto
Terminal autobus
Terminal traghetti
Hotel
Alloggio
Parcheggio
Autonoleggio
Area di sosta
Attrazione turistica
Informazioni turistiche
Stazione ferroviaria

Parco divertimenti
Campo da golf
Cinema
Museo
Vita notturna
Parco/Ricreazione
Galleria d'arte
Attrazione turistica
Complesso sportivo
Zoo/Parco faunistico
Bancomat
Banca

Municipio
Centro comunitario
Centro congressi
Palazzo di giustizia
Ufficio governativo
Istruzione superiore
Biblioteca
Ufficio postale
Scuola
Ospedale
Stazione di polizia

Cibo	
Tutti i tipi	Ristorante
Bar-ristorante	

Carburante/Auto	
Tutti i tipi	Riparazioni e manutenzione auto
Stazione di ricarica EV	Autolavaggio e finitura
Concessionario Honda	Concessionari moto
Ricambi auto	Altri concessionari auto

Negozi	
Tutti i tipi	Ristrutturazione
Ricambi auto	Centro commerciale
Libreria	Forniture per ufficio
Abbigliamento	Forniture per animali domestici
Alimentari	Farmacia
Grande magazzino	Negozio di scarpe
Elettronica	Negozio di attrezzature sportive
Drogheria	

Viaggio	
Tutti i tipi	Parcheggio
Aeroporto	Autonoleggio
Terminal autobus	Area di sosta
Terminal traghetti	Attrazione turistica
Hotel	Informazioni turistiche
Alloggio	Stazione ferroviaria

Tempo libero e intrattenimento	
Tutti i tipi	Parco/Ricreazione
Parco divertimenti	Galleria d'arte
Campo da golf	Attrazione turistica
Cinema	Complesso sportivo
Museo	Zoo/Parco faunistico
Vita notturna	

Bancomat/banca	
Tutti i tipi	Banca
Bancomat	

Comunità	
Tutti i tipi	Ufficio governativo
Municipio	Istruzione superiore
Centro comunitario	Biblioteca
Centro congressi	Ufficio postale
Palazzo di giustizia	Scuola

Emergenza	
Tutti i tipi	Stazione di polizia
Ospedale	

Simboli

☼☽ 3, 31
Pulsante 7, 16, 23

A

Aggiornamento mappe 60
Come ottenere un aggiornamento della navigazione 112
Aggiunta soste 99
Altro 84
Annulla percorso 15, 98
Assistenza clienti 112
Assistenza clienti Honda Automobile 112
Avvio 22
Azzeramento dei dati 70

C

Calcolo del percorso 87
Categorie
Elenco delle categorie 122
Comandi vocali
Elenco dei comandi vocali 120
Sistema di comando vocale 23
Copertura mappa 113

D

Deviazione 98
Deviazione per traffico 45

F

Funzionamento dei comandi vocali 16
Funzionamento mappa 94

G

Gestisci luoghi 54
Guida fino a destinazione 90

I

Impostazione
Impostazioni del volume indicazioni di guida ... 33
Informazioni personali 24
Opzioni guida 47
Opzioni mappa 35
Opzioni tragitto 42
Impostazioni 67
Azzeramento dei dati 70
Impostazioni della modalità di visualizzazione 31
Impostazioni della modalità di visualizzazione .. 31
Informazioni legali 114
Informazioni personali 24
Inserimento di una destinazione 72
Categorie 84
Destinaz. recenti 82
Luoghi salvati 82
Stazione EV 83
Su mappa 86
Inserimento di una nuova destinazione 102
Interruzione del percorso 98

L

Legenda della schermata mappa 9
Limiti del sistema 110
Luoghi salvati 27
Eliminazione 30
Modifica 29
Salvataggio 27

M

Menu principale 34
Modifica del percorso 98
Modifica della destinazione 101

O

Opzioni mappa 35
Opzioni tragitto 42

P

Posizione casa 13, 24

R

Riconoscimento vocale 23
Risoluzione dei problemi 17, 104

S

Schermata HOME 3
Schermata mappa..... 90
Icona..... 9

T

Traffico
Impostazioni 35
Indicatore 9
Informazioni sul traffico 96
Tragitto per casa..... 13
Tutorial..... 53